Hajóút kitűzési tervlapok

(áttekintő térkép)

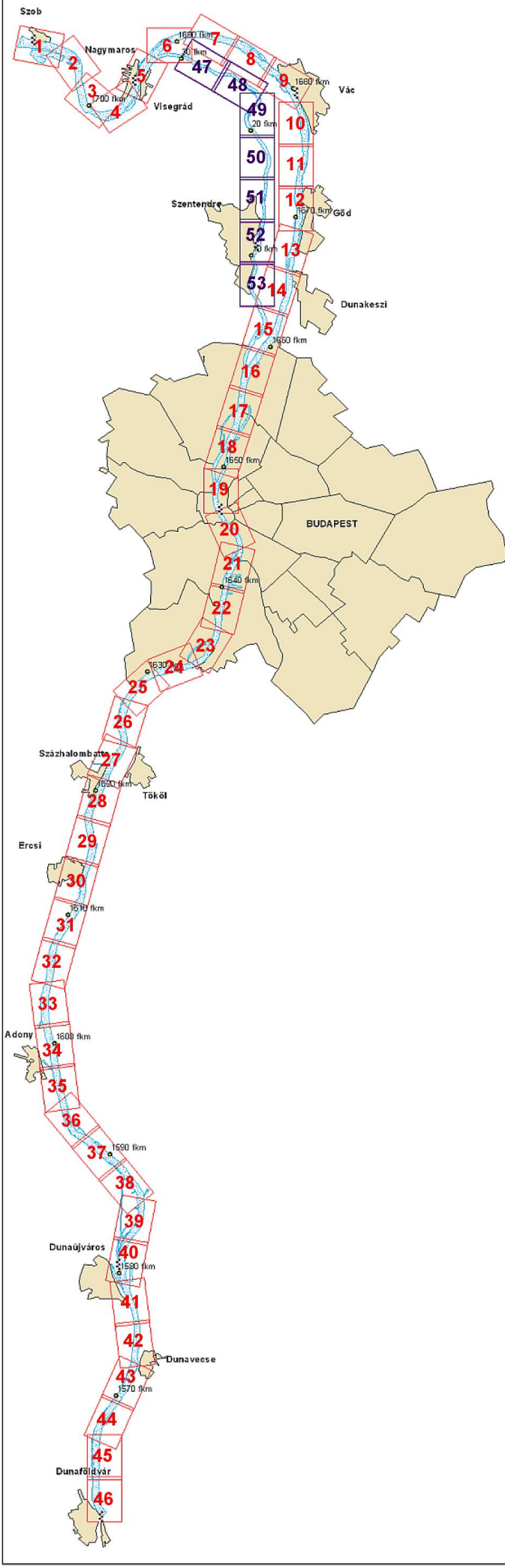

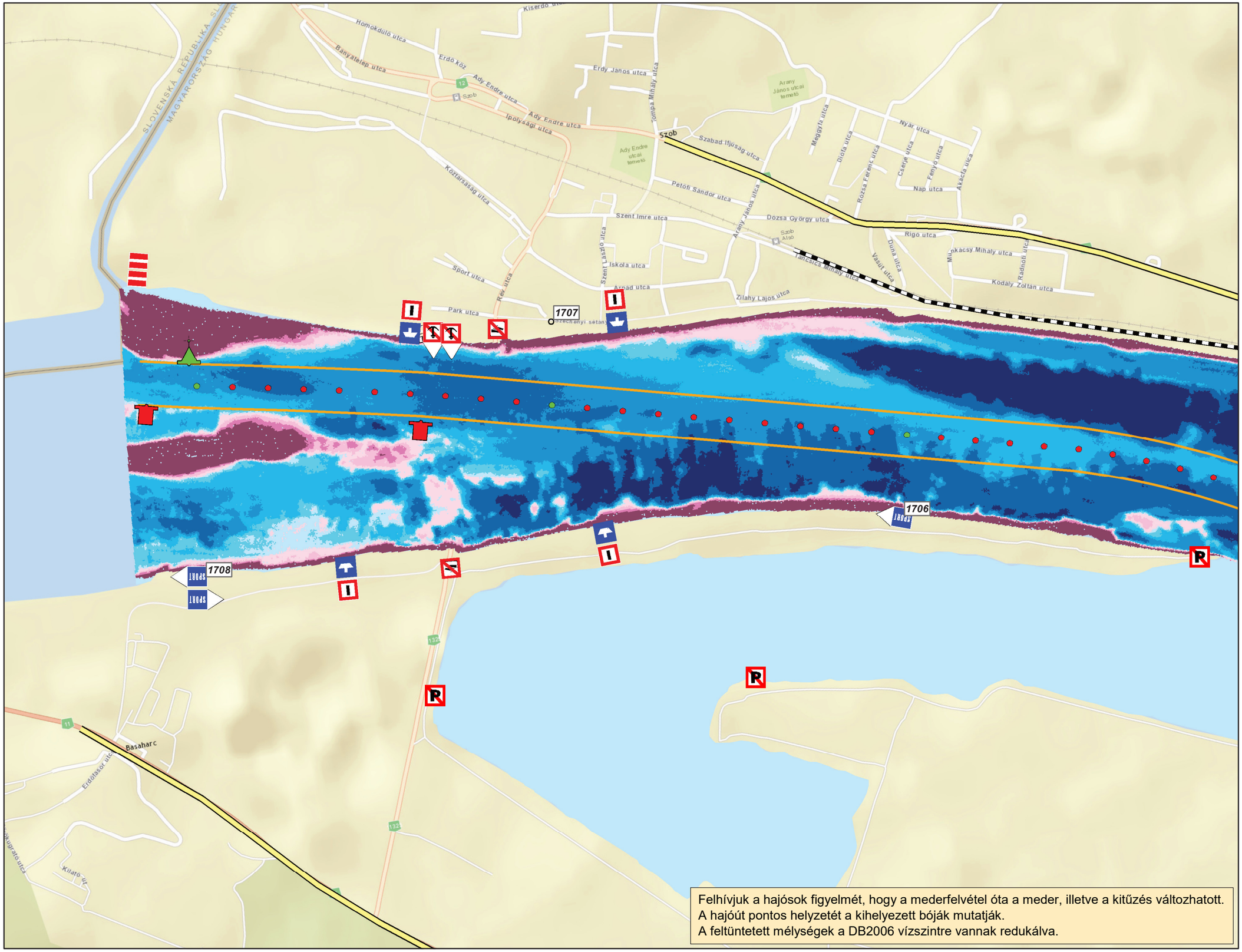

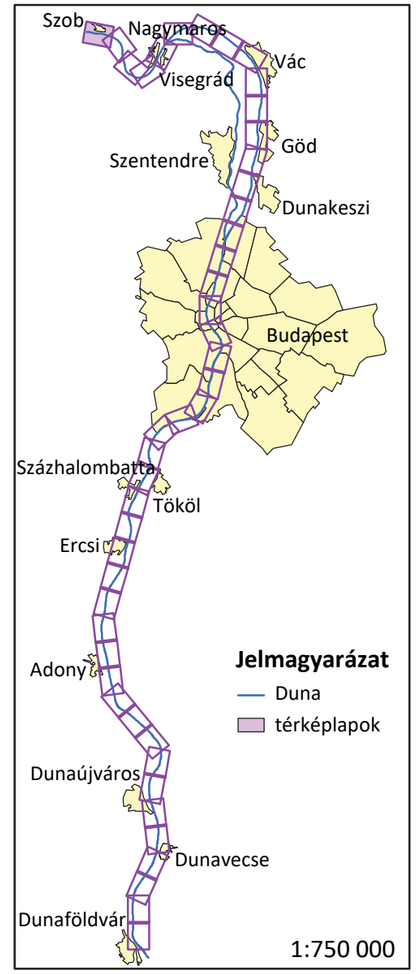

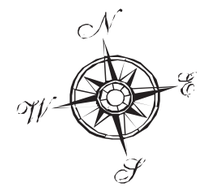

LKHV-hez viszonyított mélység

-12,2 – -5,0
-5,0 – -4,0
-4,0 – -3,5
-3,5 – -3,0
-3,0 – -2,7
-2,7 – -2,5
-2,5 – -2,0
-2,0 – -1,5
-1,5 – -1,0
-1,0 – 0

Hajóút kitűzési terv

2

Érvényes: 2023. 12. 31-től

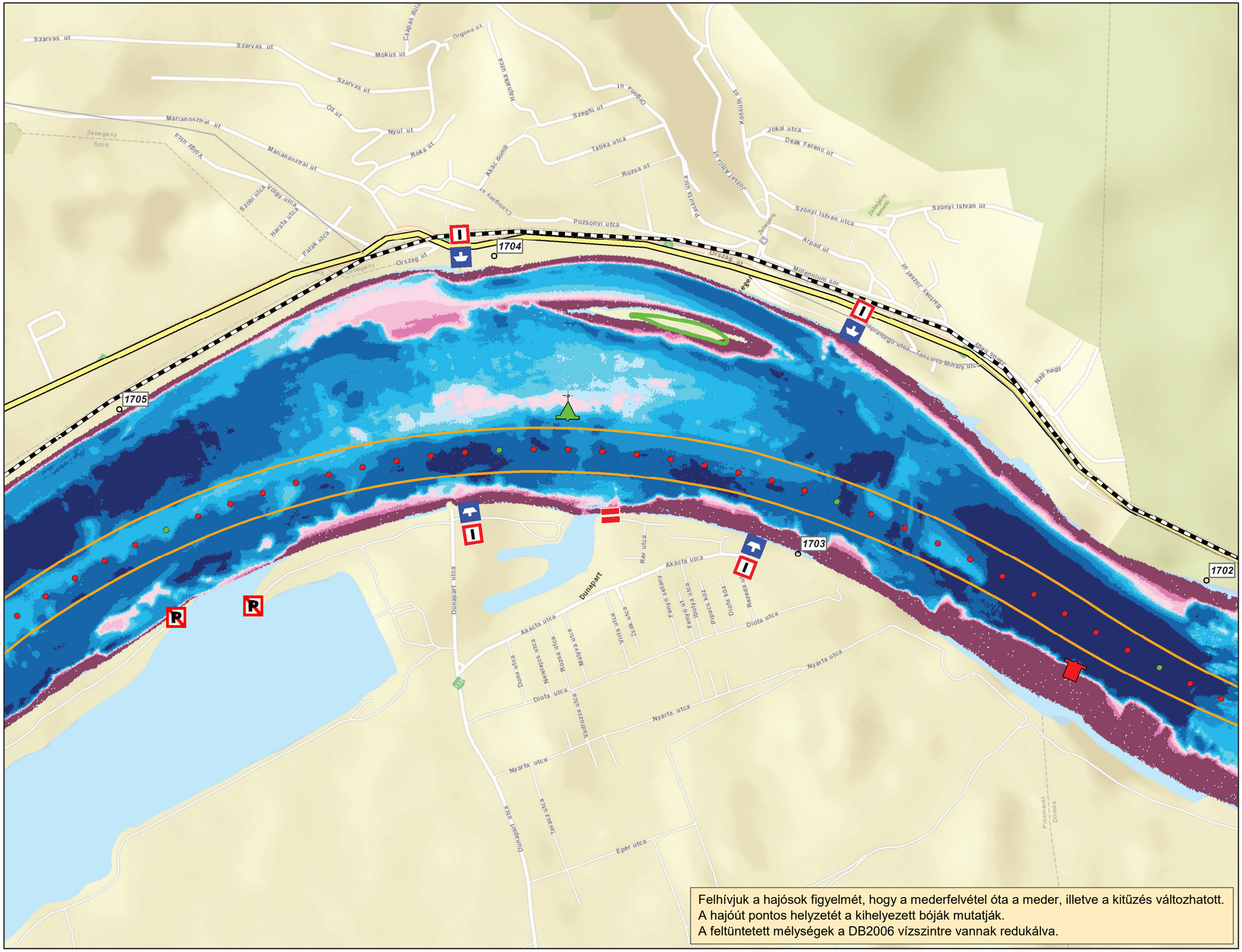

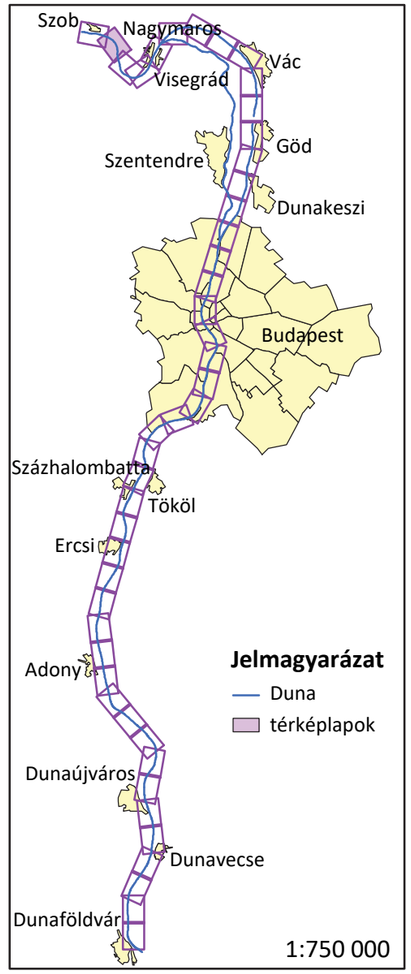



LKHV-hez viszonyított mélység

- -12,2 – -5,0
- -5,0 – -4,0
- -4,0 – -3,5
- -3,5 – -3,0
- -3,0 – -2,7
- -2,7 – -2,5
- -2,5 – -2,0
- -2,0 – -1,5
- -1,5 – -1,0
- -1,0 – 0

Közép-Duna-völgyi Vízügyi Igazgatóság

1:10 000

0 125 250 500 750 1000 méter

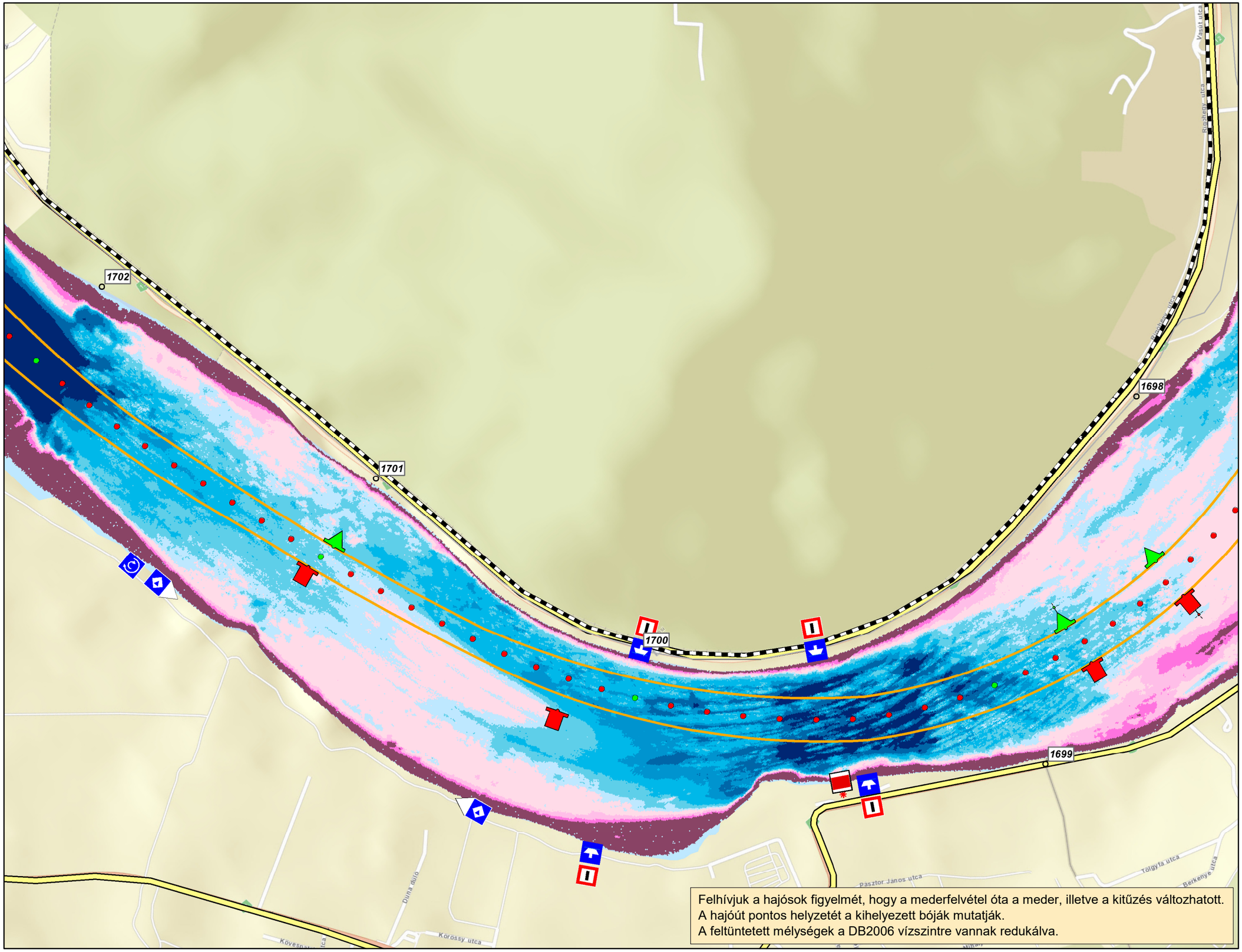

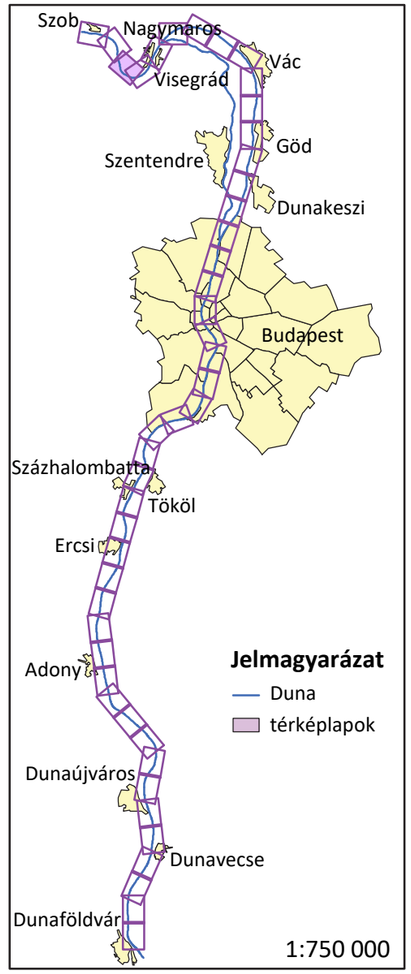



LKHV-hez viszonyított mélység

	-12,2 – -5,0
	-5,0 – -4,0
	-4,0 – -3,5
	-3,5 – -3,0
	-3,0 – -2,7
	-2,7 – -2,5
	-2,5 – -2,0
	-2,0 – -1,5
	-1,5 – -1,0
	-1,0 – 0

Felhívjuk a hajósok figyelmét, hogy a mederfelvétel óta a meder, illetve a kitűzés változhatott.
A hajóút pontos helyzetét a kihelyezett bóják mutatják.
A feltüntetett mélységek a DB2006 vízszintre vannak redukálva.

Közép-Duna-völgyi Vízügyi Igazgatóság

1:10 000

0 125 250 500 750 1000 méter

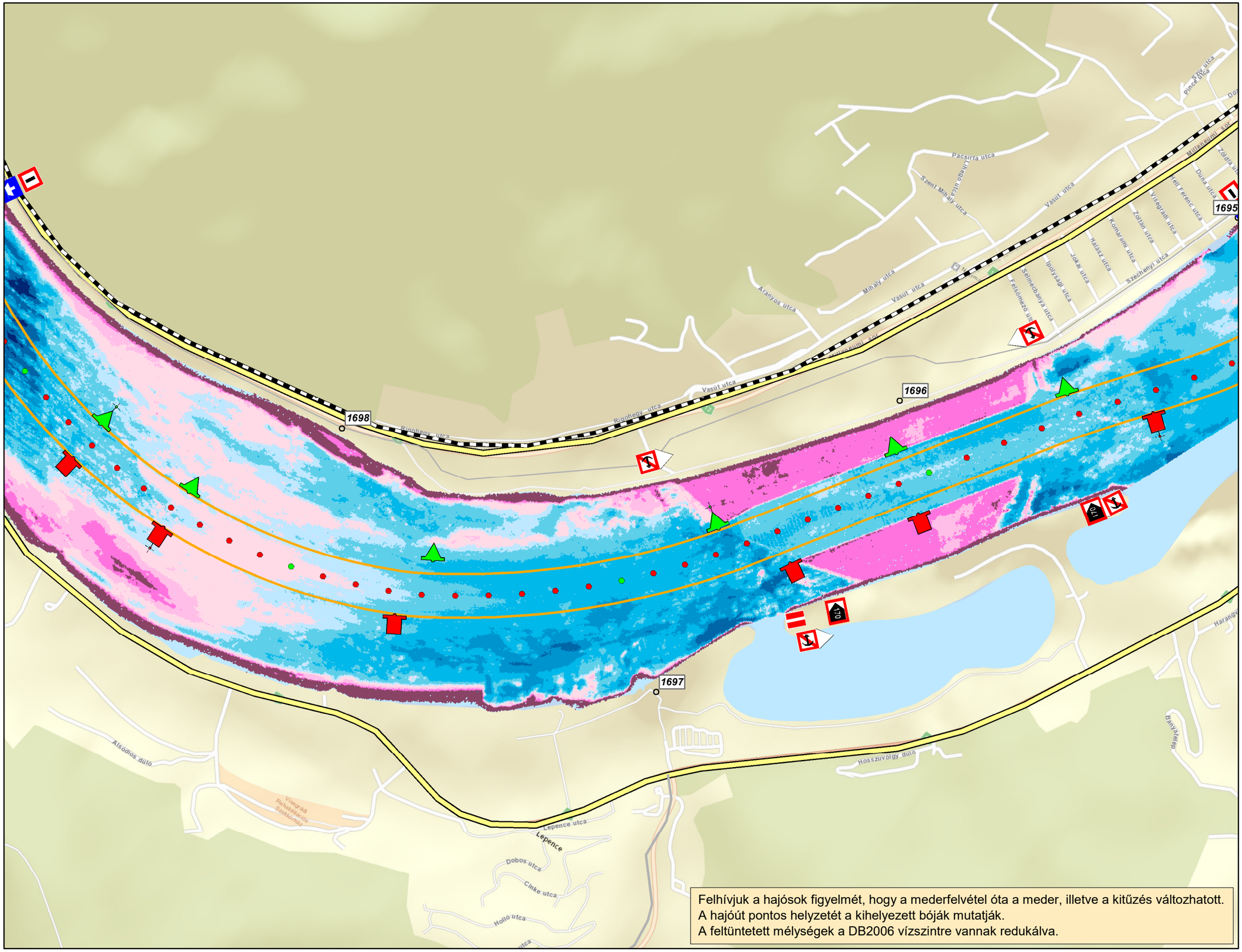

Felhívjuk a hajósok figyelmét, hogy a mederfelvétel óta a meder, illetve a kitűzés változhatott.
A hajóút pontos helyzetét a kihelyezett bóják mutatják.
A feltüntetett mélységek a DB2006 vízszintre vannak redukálva.

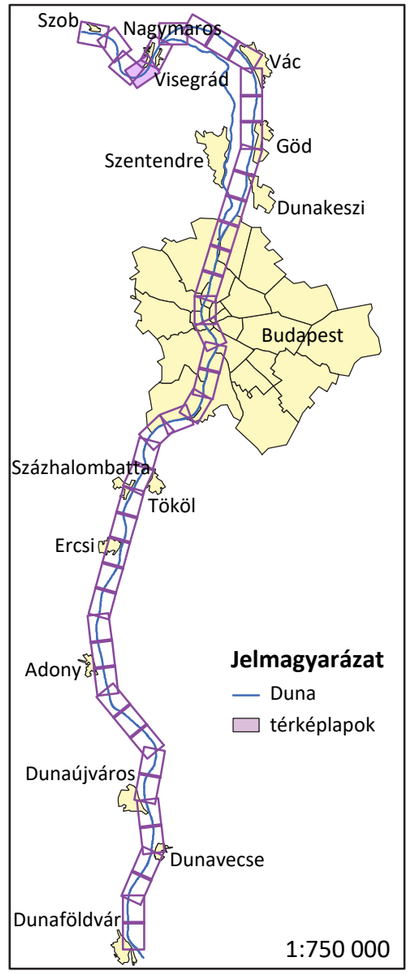



LKHV-hez viszonyított mélység

	-12,2 – -5,0
	-5,0 – -4,0
	-4,0 – -3,5
	-3,5 – -3,0
	-3,0 – -2,7
	-2,7 – -2,5
	-2,5 – -2,0
	-2,0 – -1,5
	-1,5 – -1,0
	-1,0 – 0

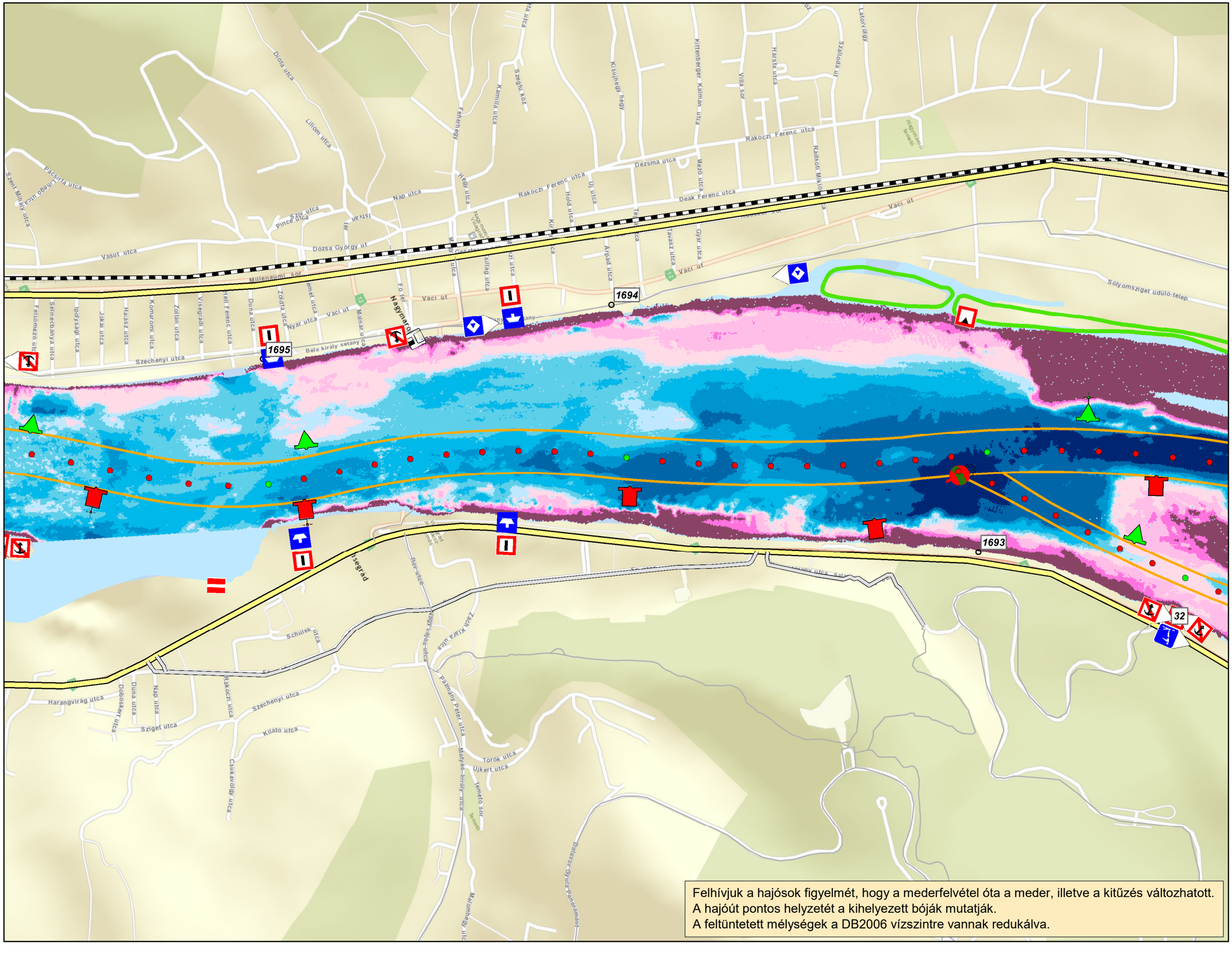

Felhívjuk a hajósok figyelmét, hogy a mederfelvétel óta a meder, illetve a kitűzés változhatott.
A hajóút pontos helyzetét a kihelyezett bóják mutatják.
A feltüntetett mélységek a DB2006 vízszintre vannak redukálva.

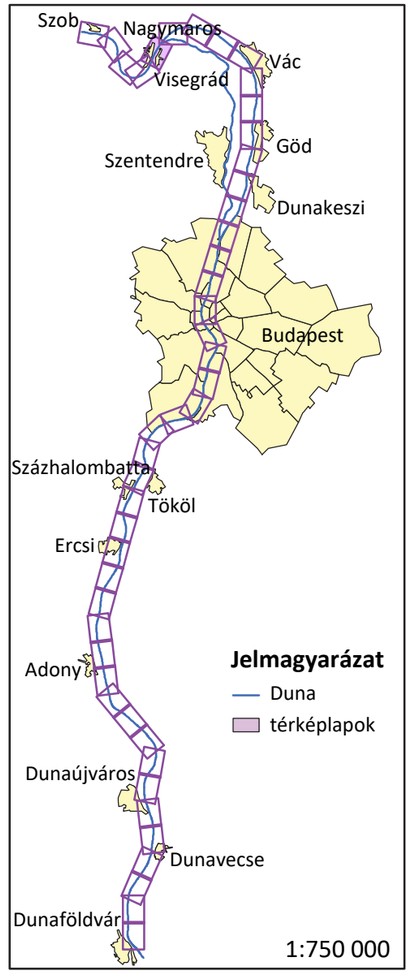



LKHV-hez viszonyított mélység

-12,2 – -5,0
-5,0 – -4,0
-4,0 – -3,5
-3,5 – -3,0
-3,0 – -2,7
-2,7 – -2,5
-2,5 – -2,0
-2,0 – -1,5
-1,5 – -1,0
-1,0 – 0

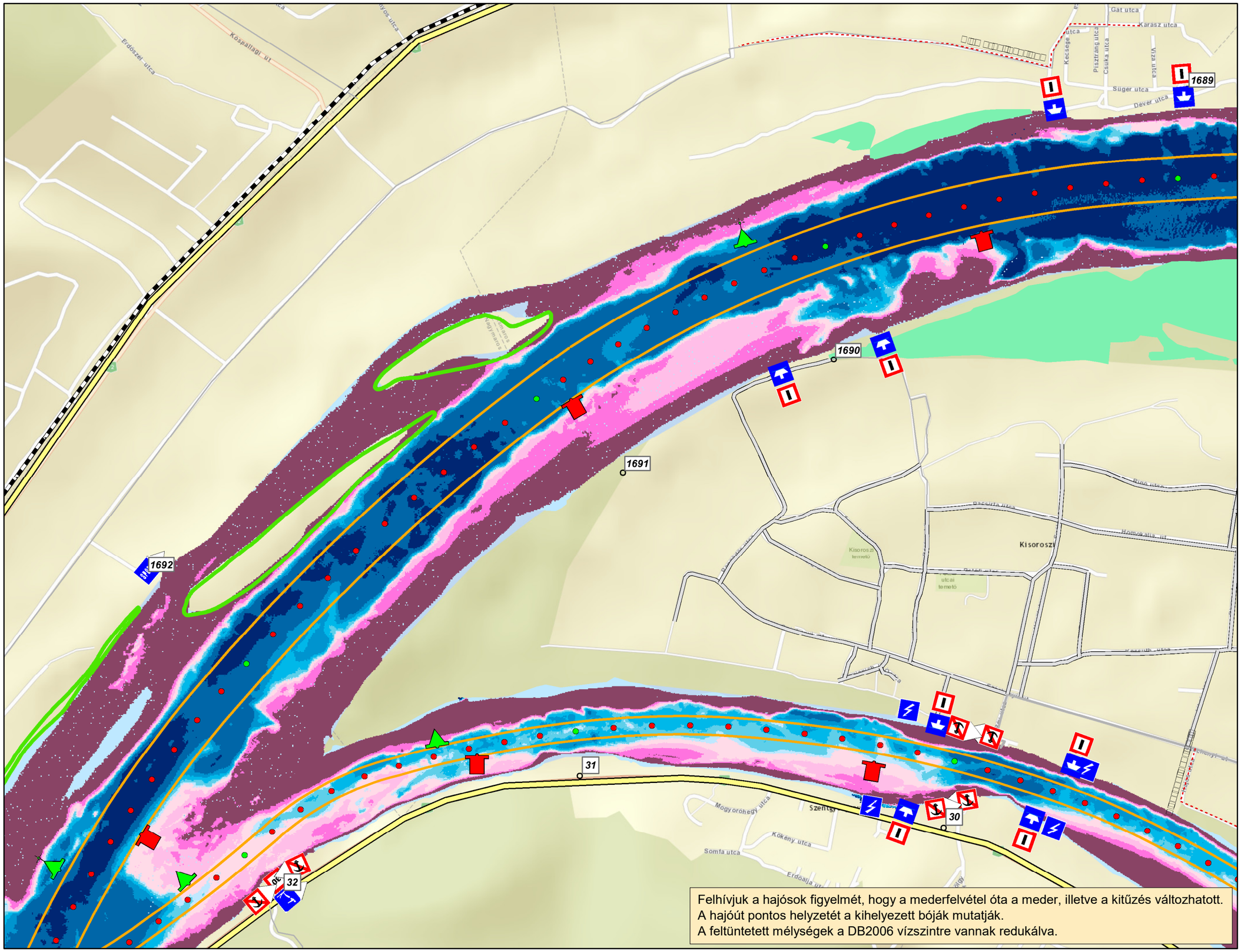

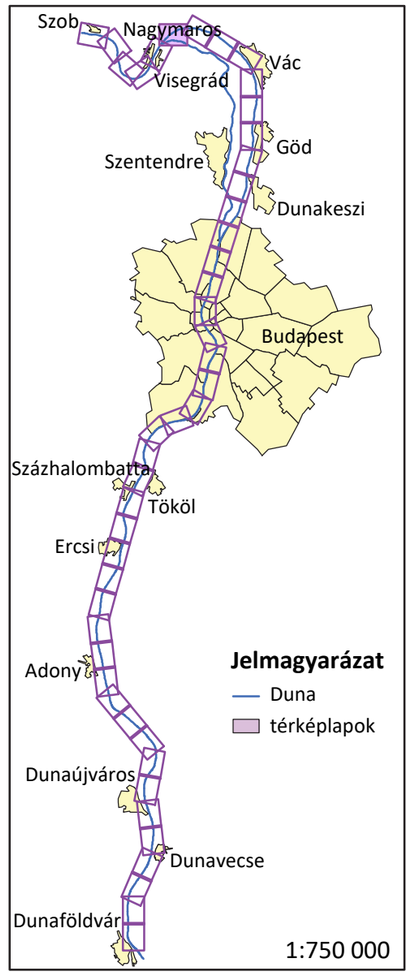

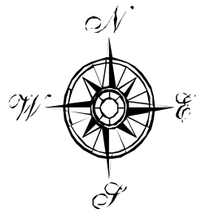

LKHV-hez viszonyított mélység

-12,2 – -5,0
-5,0 – -4,0
-4,0 – -3,5
-3,5 – -3,0
-3,0 – -2,7
-2,7 – -2,5
-2,5 – -2,0
-2,0 – -1,5
-1,5 – -1,0
-1,0 – 0

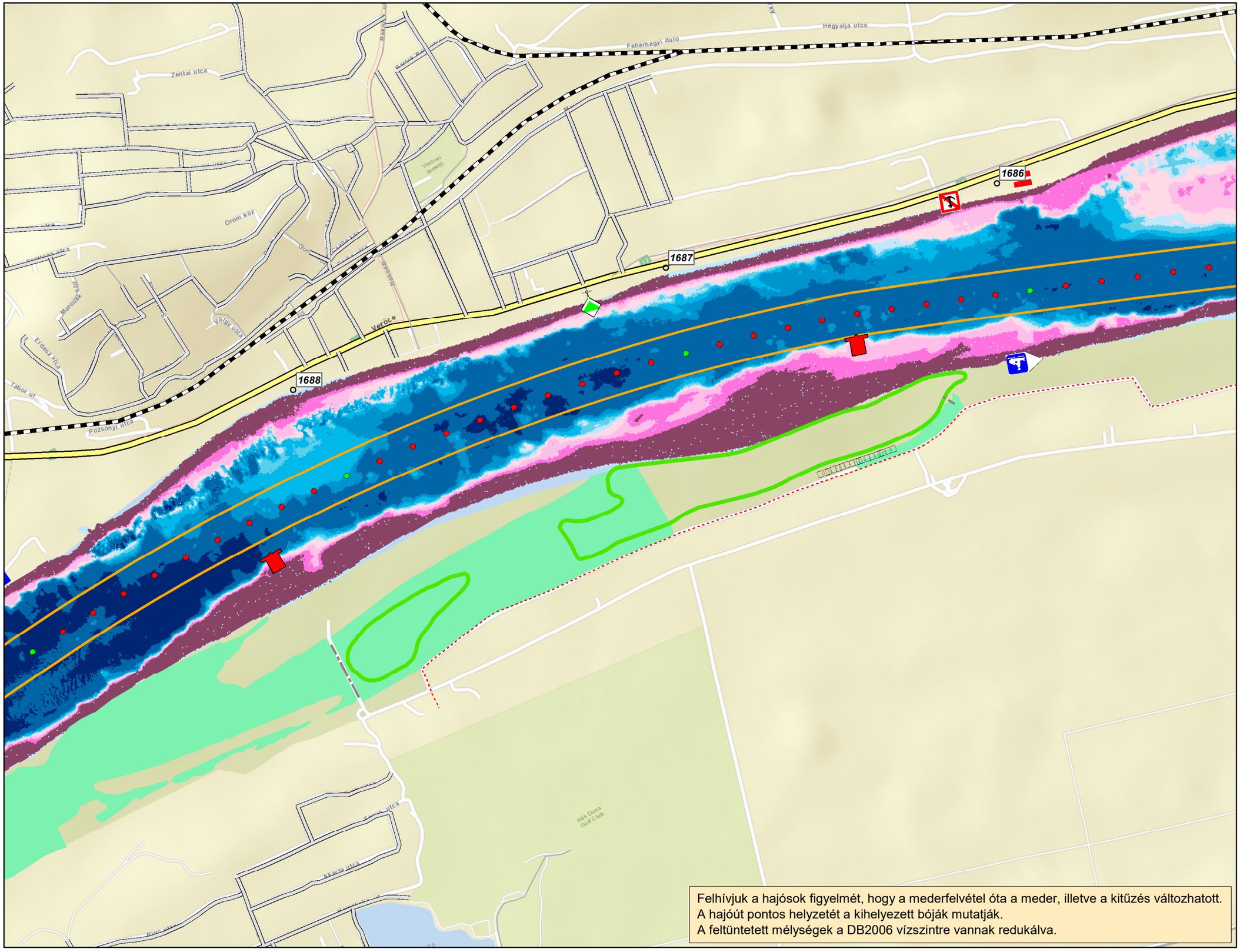

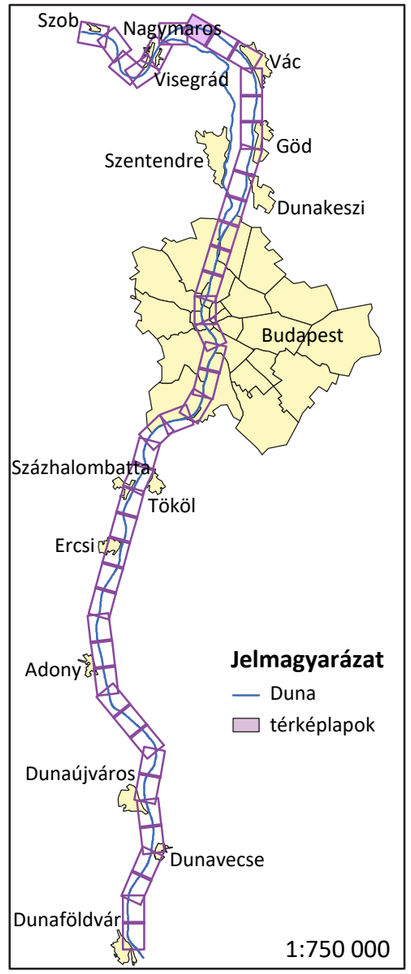



LKHV-hez viszonyított mélység

	-12,2 – -5,0
	-5,0 – -4,0
	-4,0 – -3,5
	-3,5 – -3,0
	-3,0 – -2,7
	-2,7 – -2,5
	-2,5 – -2,0
	-2,0 – -1,5
	-1,5 – -1,0
	-1,0 – 0

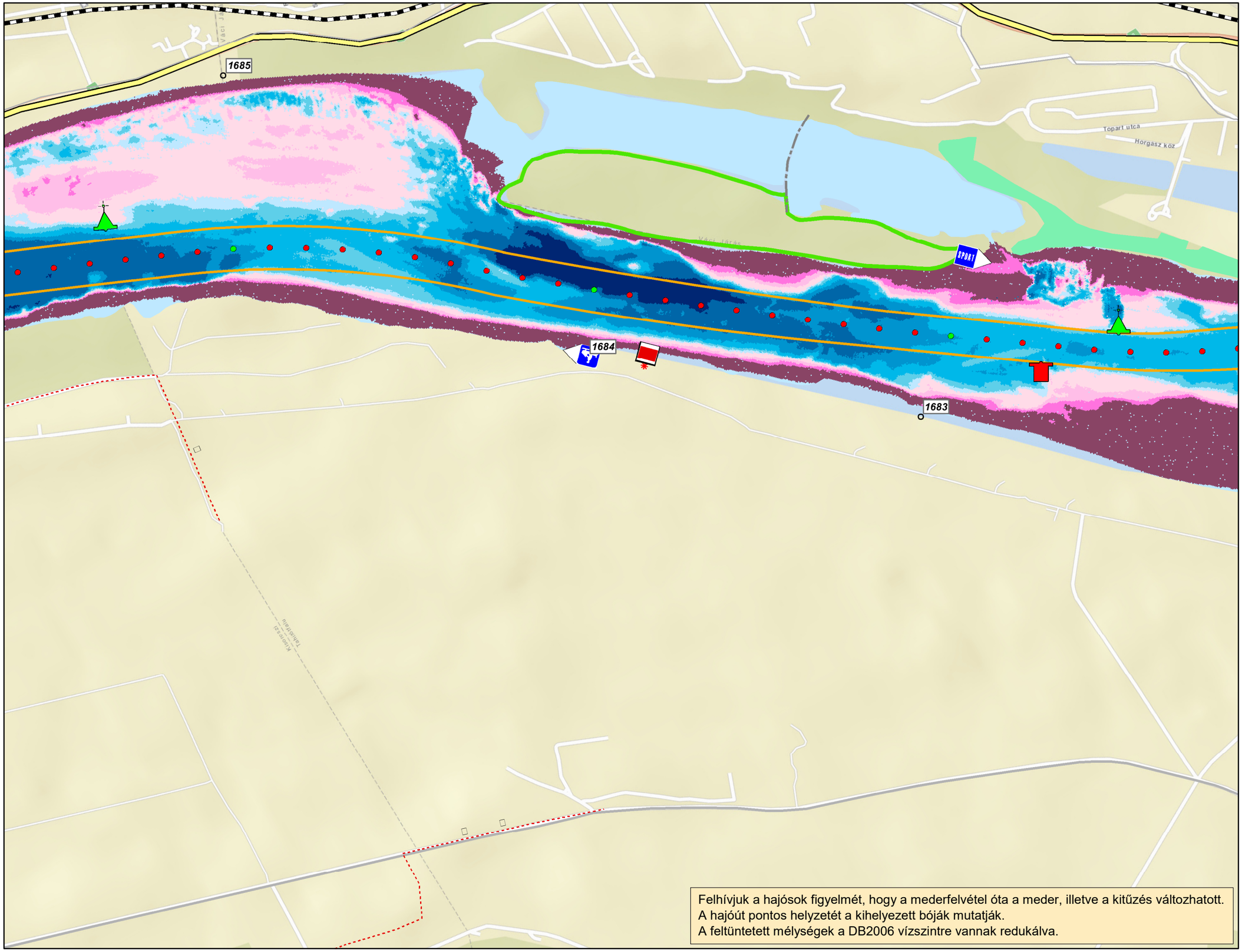

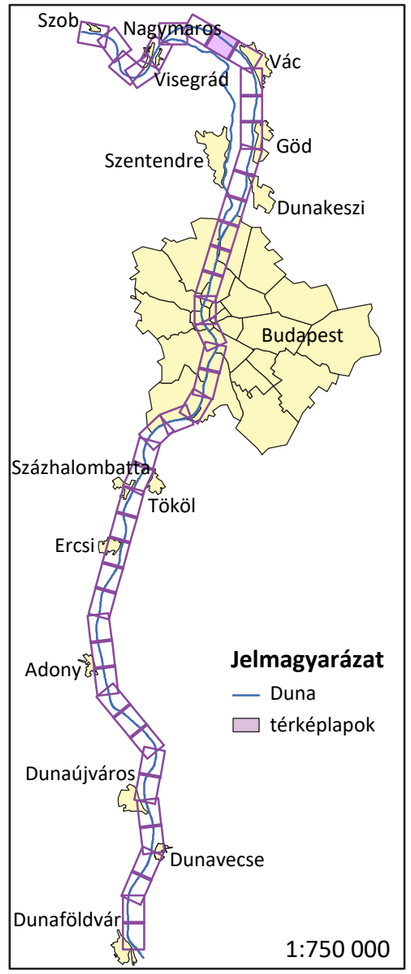



LKHV-hez viszonyított mélység

	-12,2 – -5,0
	-5,0 – -4,0
	-4,0 – -3,5
	-3,5 – -3,0
	-3,0 – -2,7
	-2,7 – -2,5
	-2,5 – -2,0
	-2,0 – -1,5
	-1,5 – -1,0
	-1,0 – 0

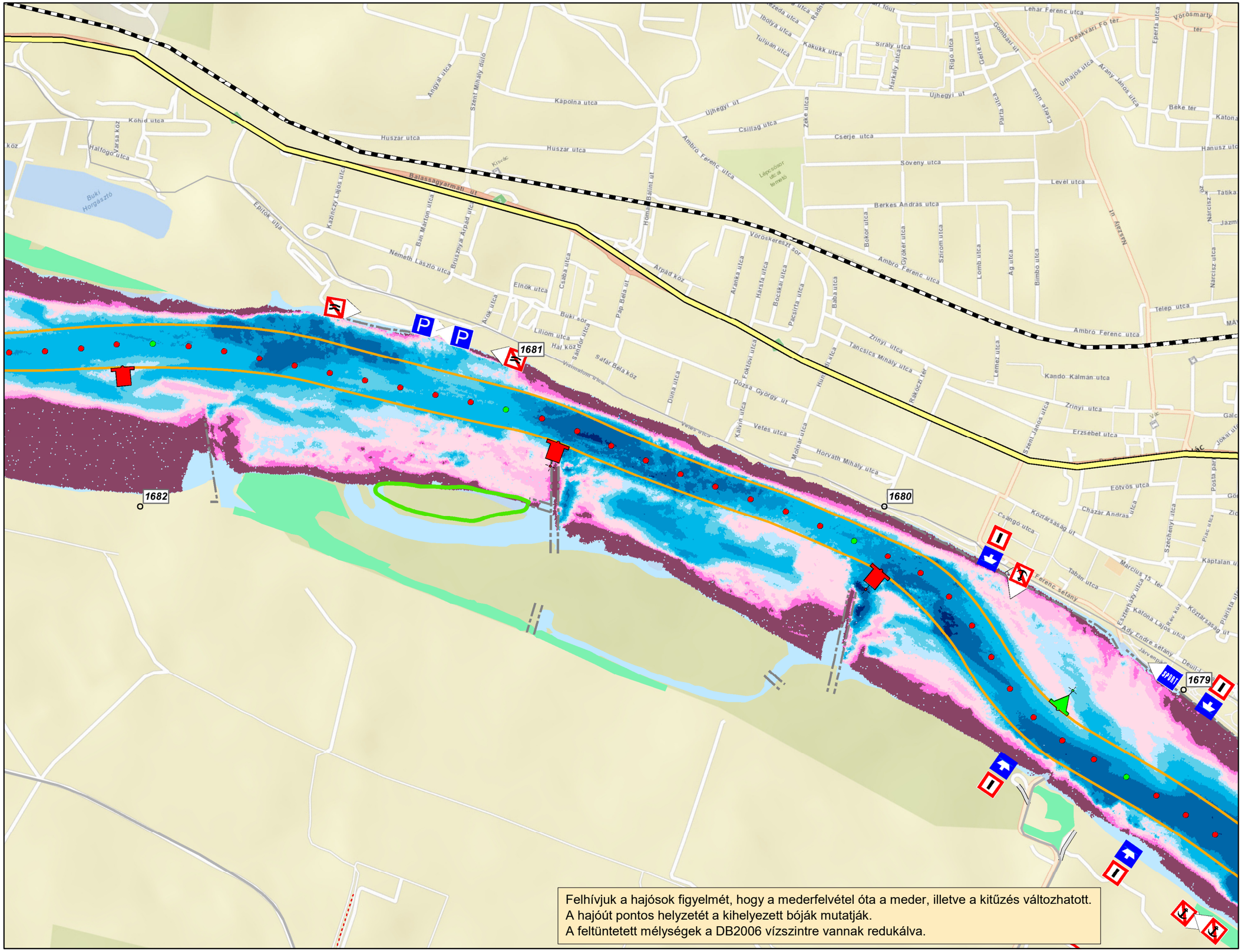

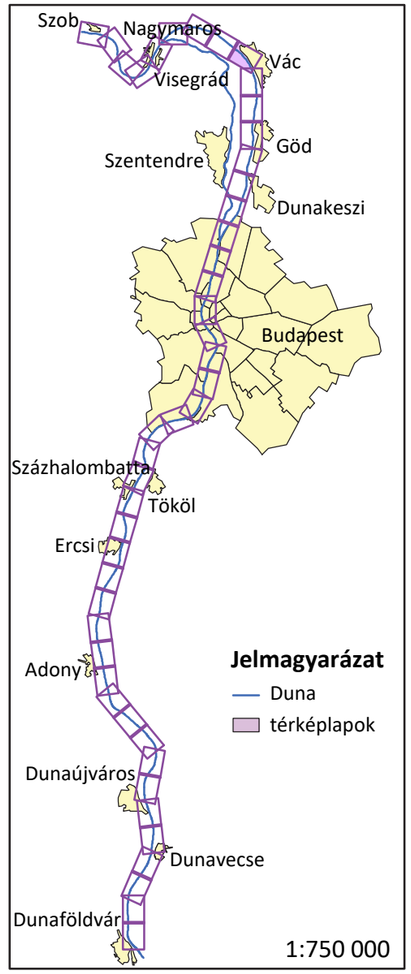



LKHV-hez viszonyított mélység

-12,2 – -5,0
-5,0 – -4,0
-4,0 – -3,5
-3,5 – -3,0
-3,0 – -2,7
-2,7 – -2,5
-2,5 – -2,0
-2,0 – -1,5
-1,5 – -1,0
-1,0 – 0

Közép-Duna-völgyi Vízügyi Igazgatóság

1:10 000

0 125 250 500 750 1000 méter

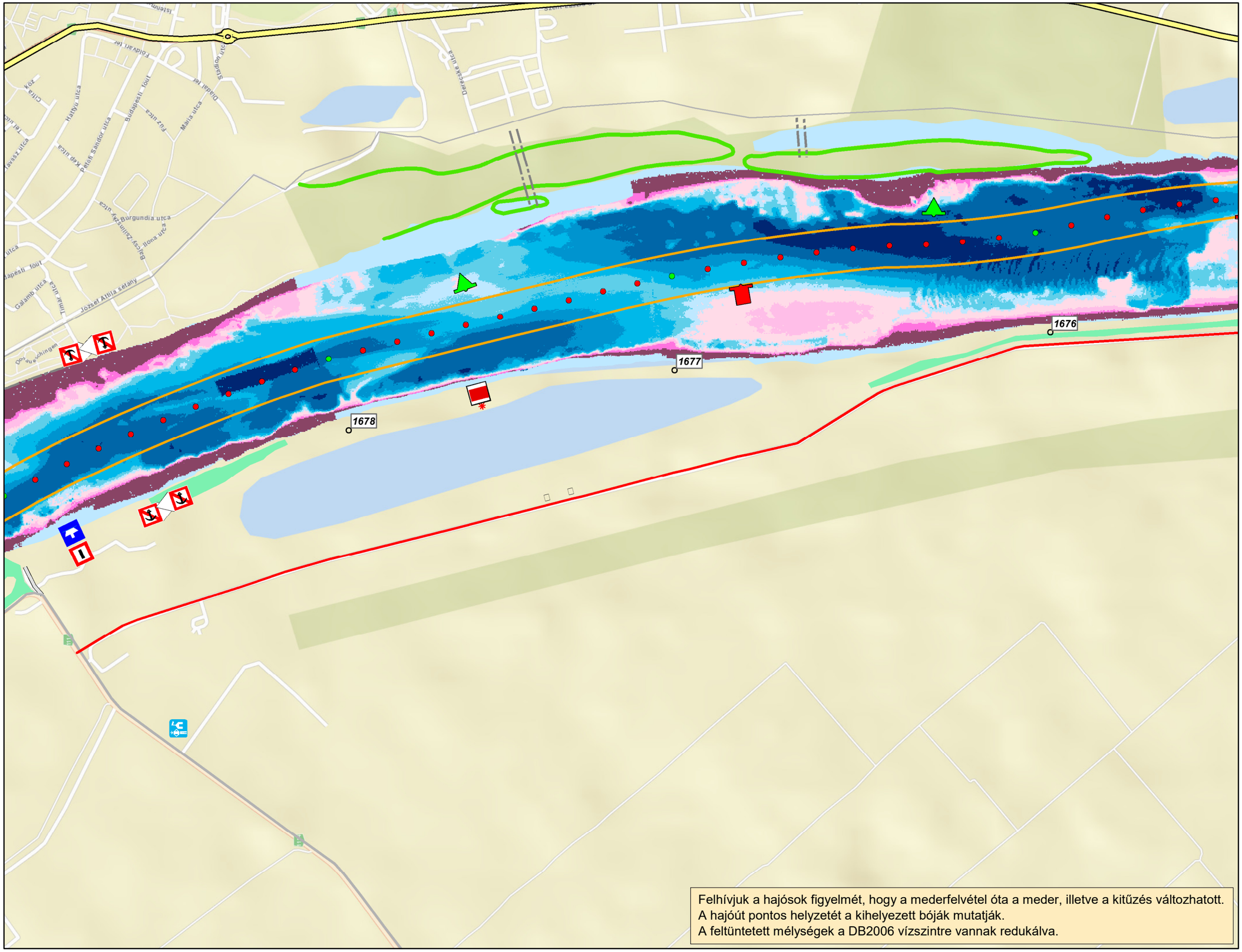

Felhívjuk a hajósok figyelmét, hogy a mederfelvétel óta a meder, illetve a kitűzés változhatott.
A hajóút pontos helyzetét a kihelyezett bóják mutatják.
A feltüntetett mélységek a DB2006 vízszintre vannak redukálva.

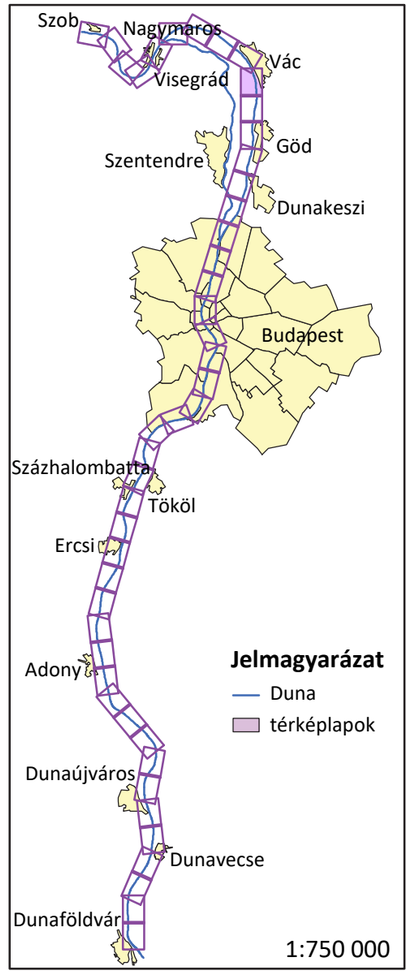



LKHV-hez viszonyított mélység

	-12,2 – -5,0
	-5,0 – -4,0
	-4,0 – -3,5
	-3,5 – -3,0
	-3,0 – -2,7
	-2,7 – -2,5
	-2,5 – -2,0
	-2,0 – -1,5
	-1,5 – -1,0
	-1,0 – 0

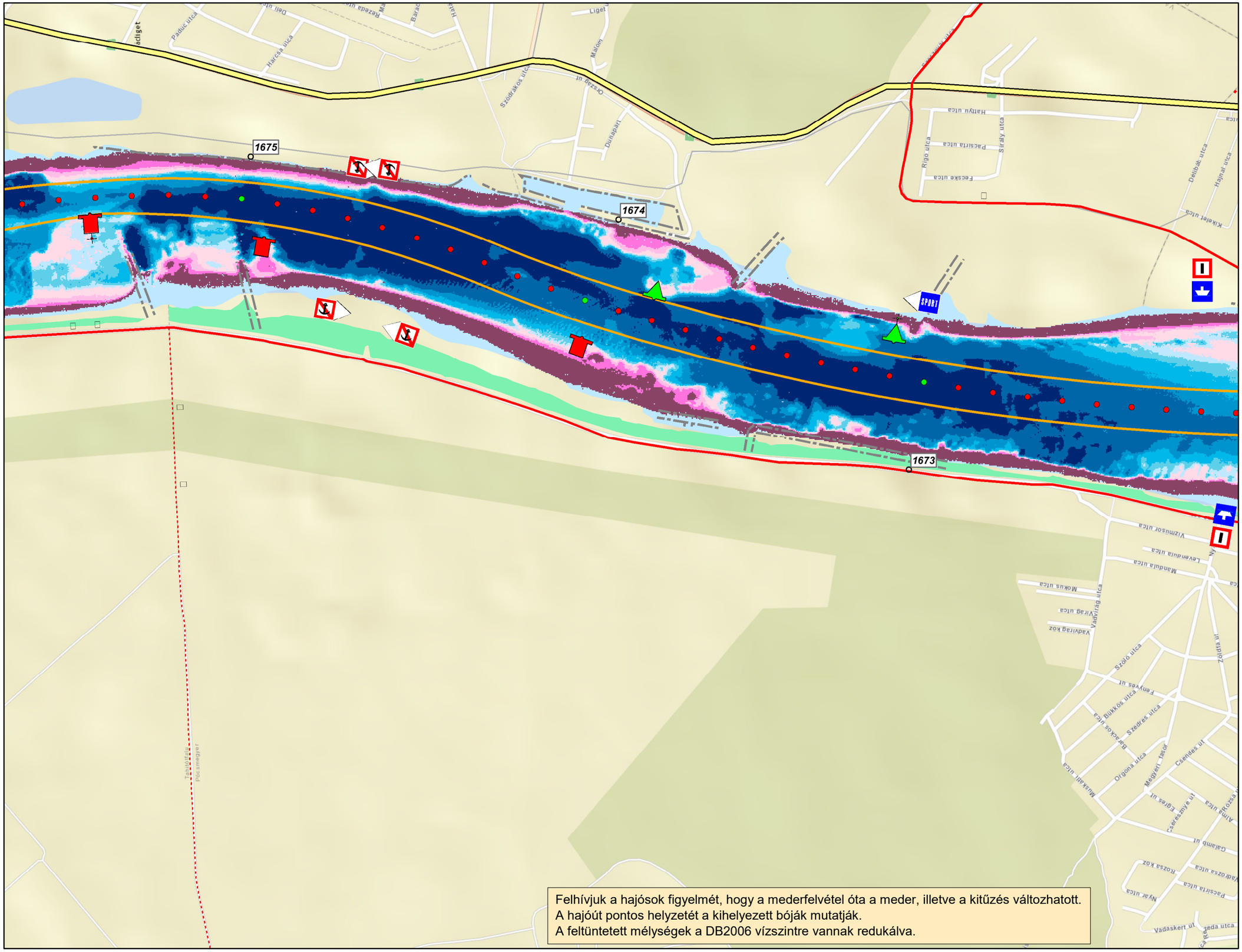

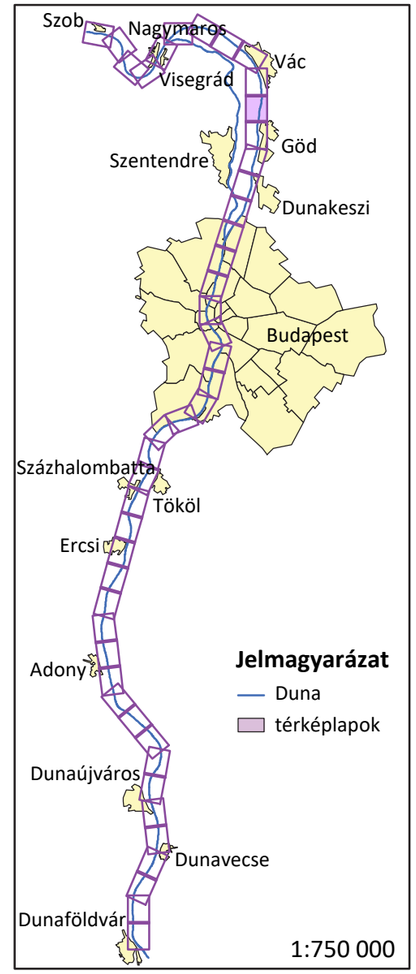



LKHV-hez viszonyított mélység

- -12,2 – -5,0
- -5,0 – -4,0
- -4,0 – -3,5
- -3,5 – -3,0
- -3,0 – -2,7
- -2,7 – -2,5
- -2,5 – -2,0
- -2,0 – -1,5
- -1,5 – -1,0
- -1,0 – 0

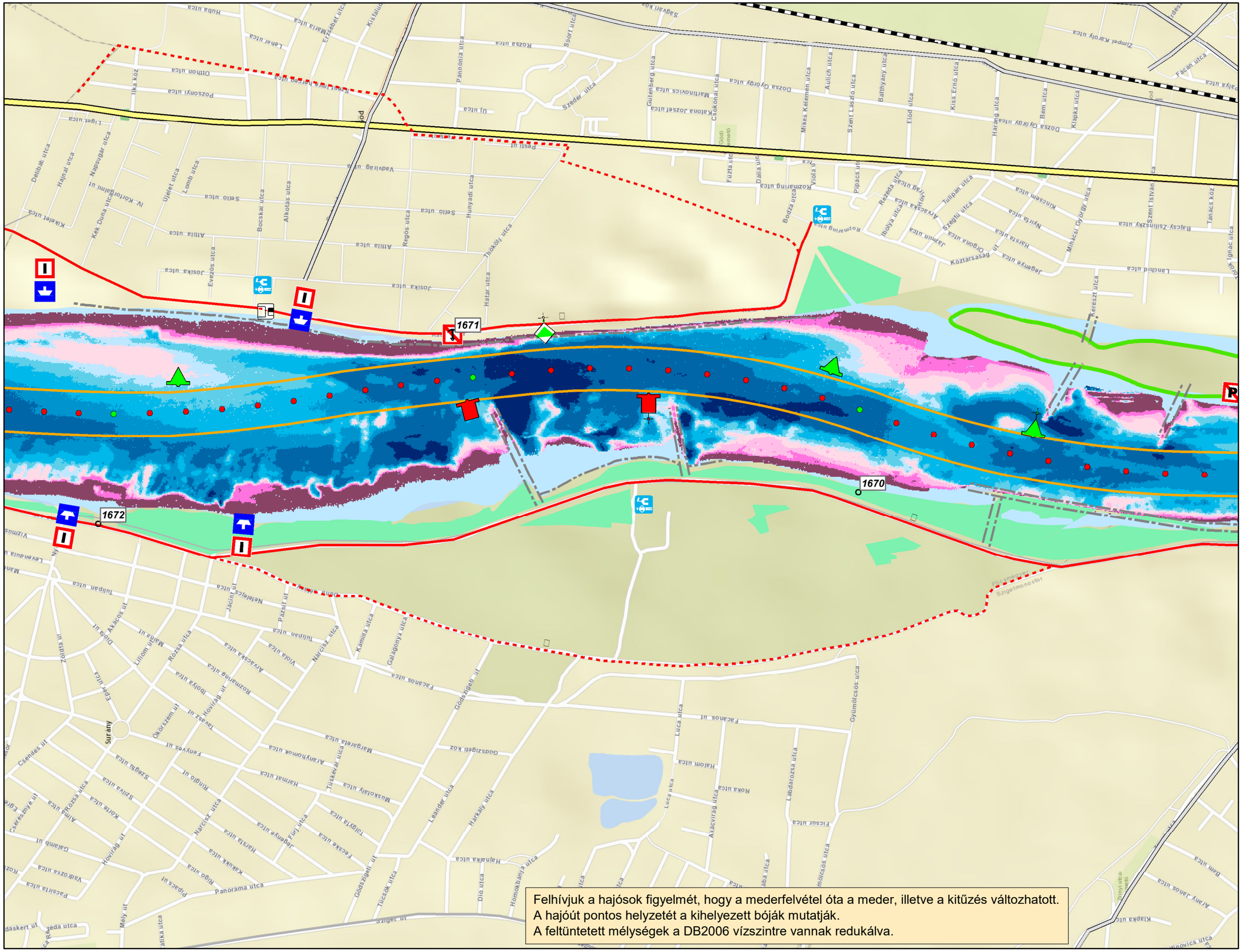

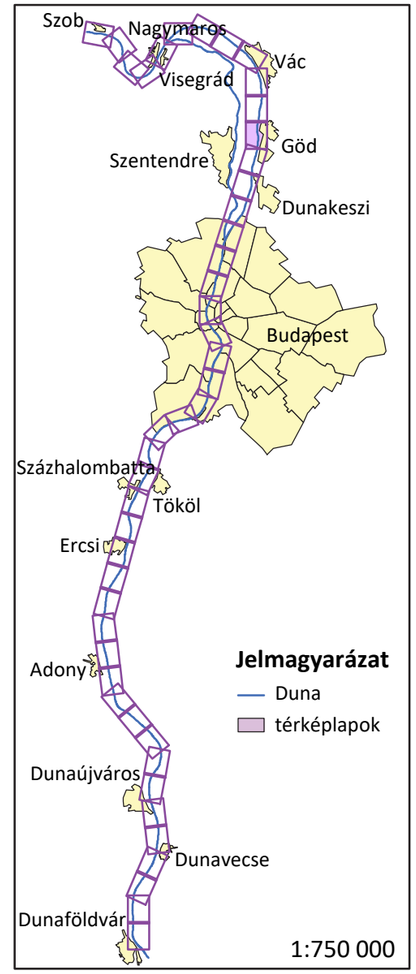



LKHV-hez viszonyított mélység

-12,2 – -5,0
-5,0 – -4,0
-4,0 – -3,5
-3,5 – -3,0
-3,0 – -2,7
-2,7 – -2,5
-2,5 – -2,0
-2,0 – -1,5
-1,5 – -1,0
-1,0 – 0

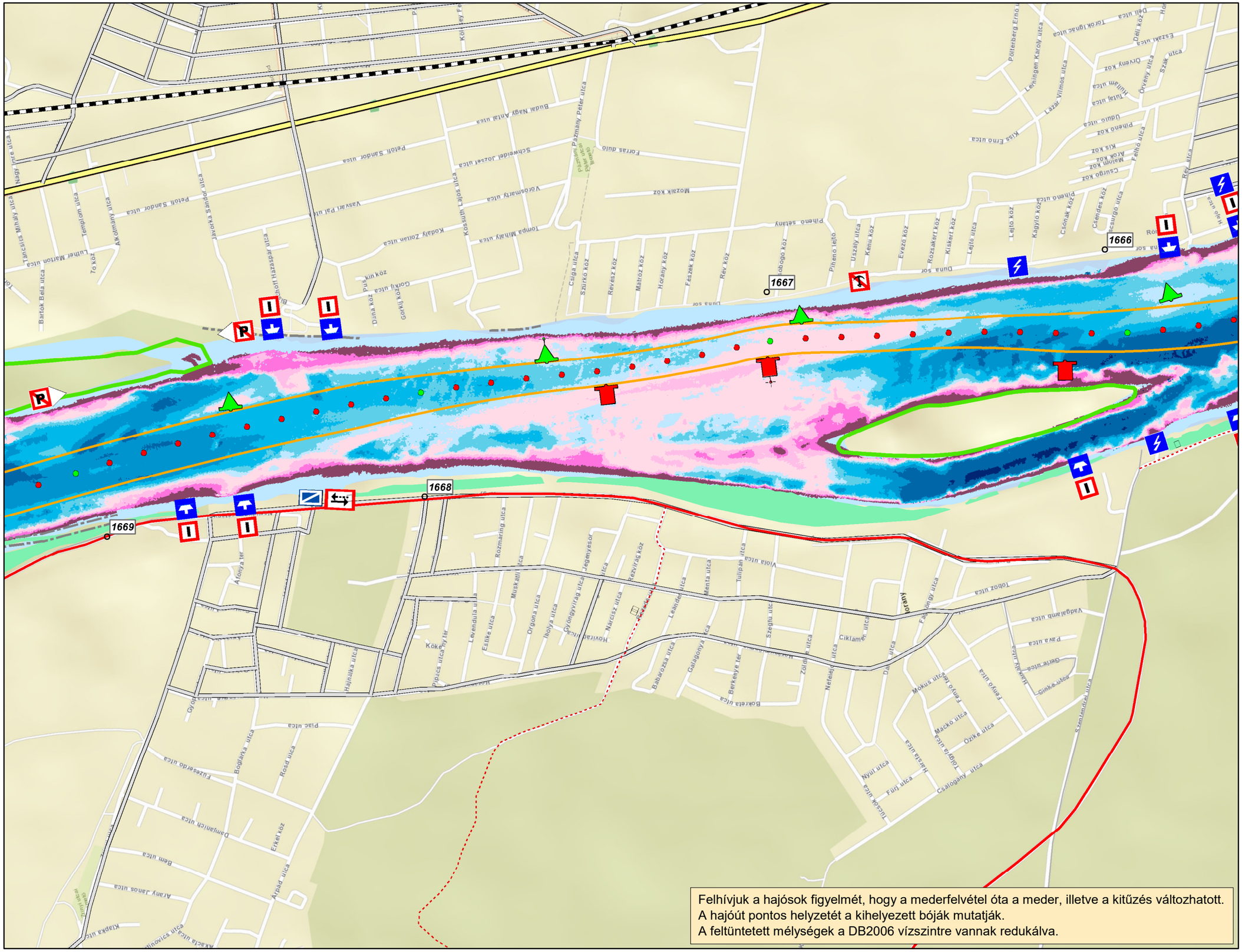

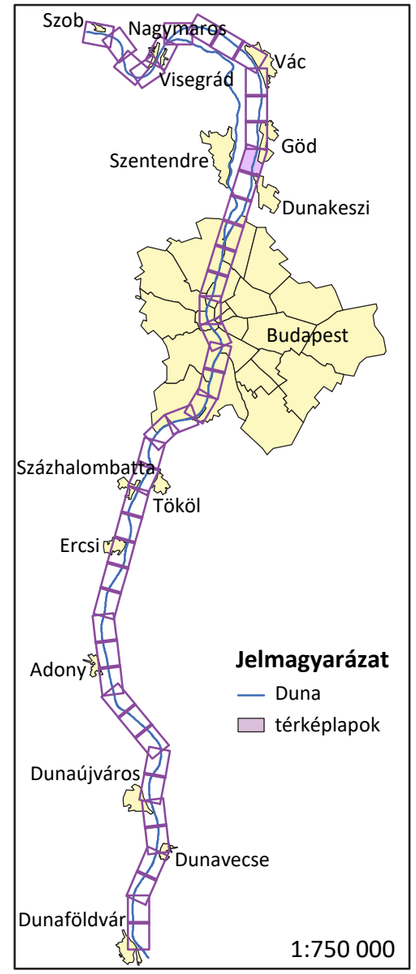



LKHV-hez viszonyított mélység

- -12,2 – -5,0
- -5,0 – -4,0
- -4,0 – -3,5
- -3,5 – -3,0
- -3,0 – -2,7
- -2,7 – -2,5
- -2,5 – -2,0
- -2,0 – -1,5
- -1,5 – -1,0
- -1,0 – 0

Közép-Duna-völgyi Vízügyi Igazgatóság

1:10 000

0 125 250 500 750 1000 méter

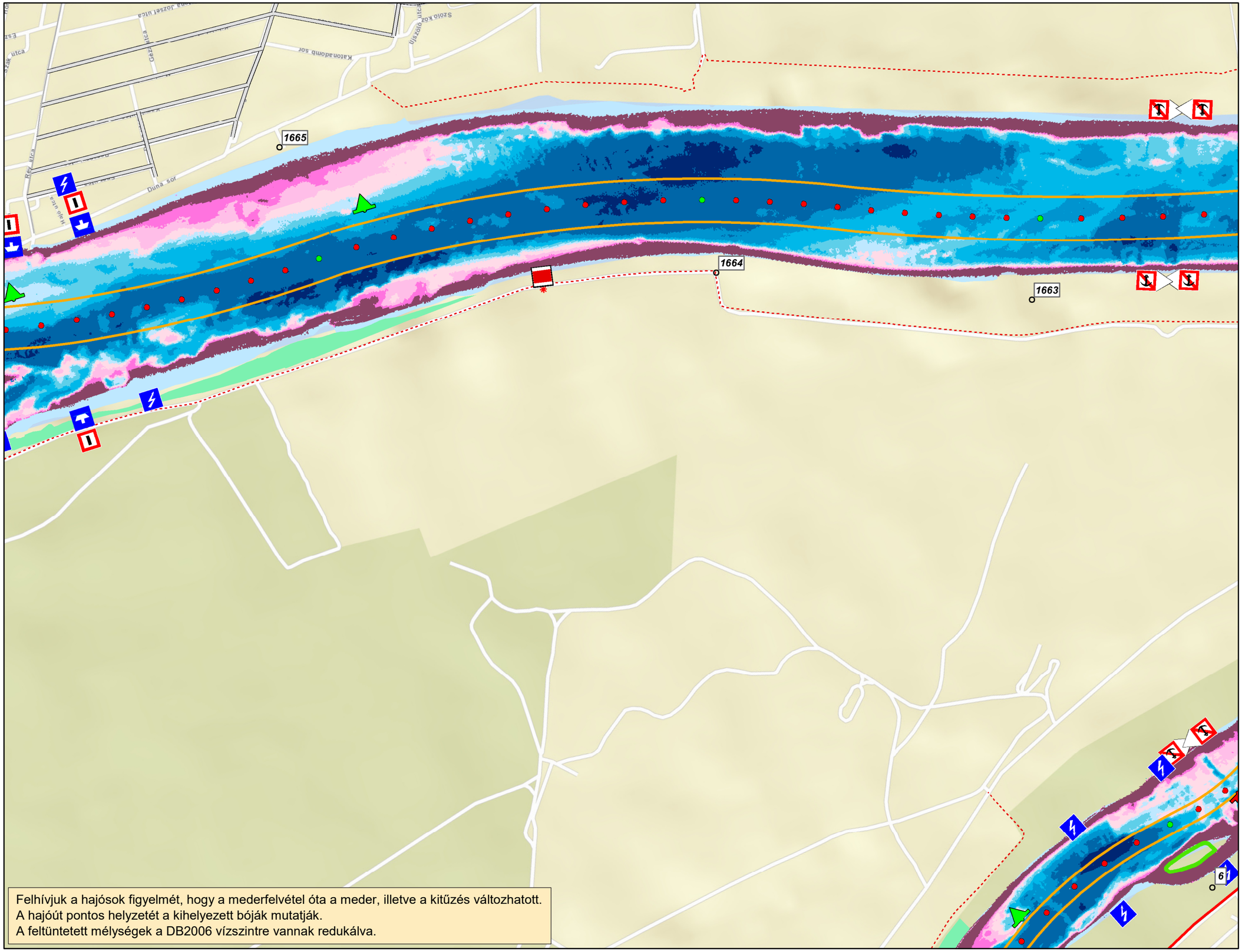

Felhívjuk a hajósok figyelmét, hogy a mederfelvétel óta a meder, illetve a kitűzés változhatott.
A hajóút pontos helyzetét a kihelyezett bóják mutatják.
A feltüntetett mélységek a DB2006 vízszintre vannak redukálva.

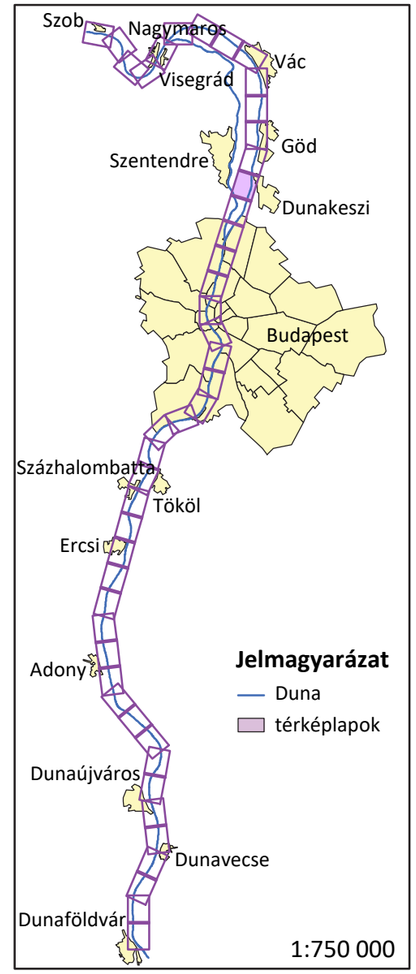



LKHV-hez viszonyított mélység

-12,2 – -5,0
-5,0 – -4,0
-4,0 – -3,5
-3,5 – -3,0
-3,0 – -2,7
-2,7 – -2,5
-2,5 – -2,0
-2,0 – -1,5
-1,5 – -1,0
-1,0 – 0

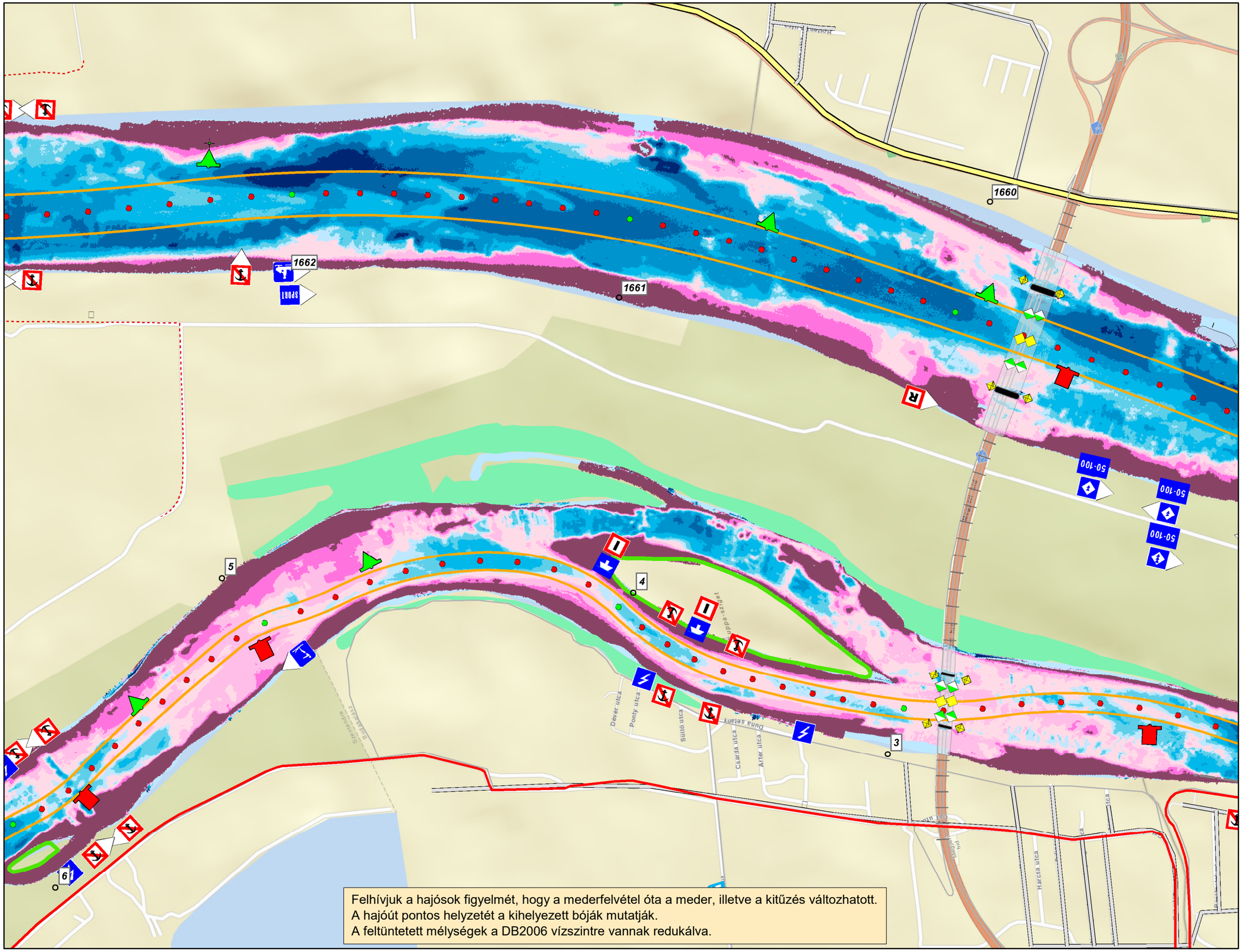

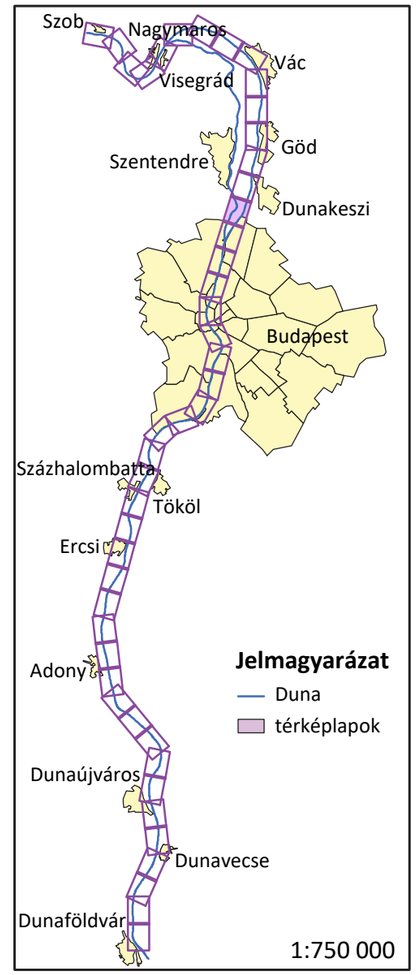



LKHV-hez viszonyított mélység

	-12,2 – -5,0
	-5,0 – -4,0
	-4,0 – -3,5
	-3,5 – -3,0
	-3,0 – -2,7
	-2,7 – -2,5
	-2,5 – -2,0
	-2,0 – -1,5
	-1,5 – -1,0
	-1,0 – 0

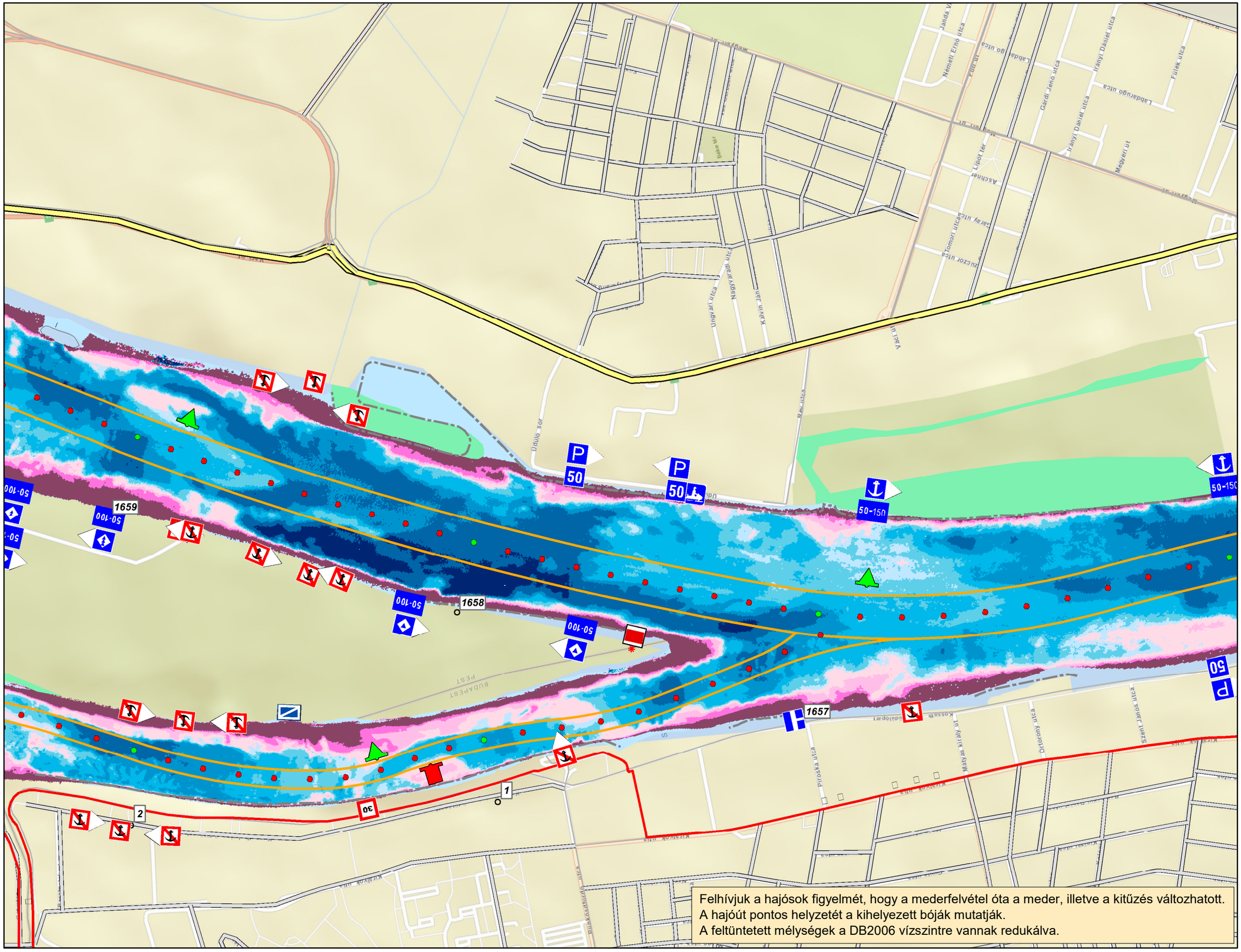

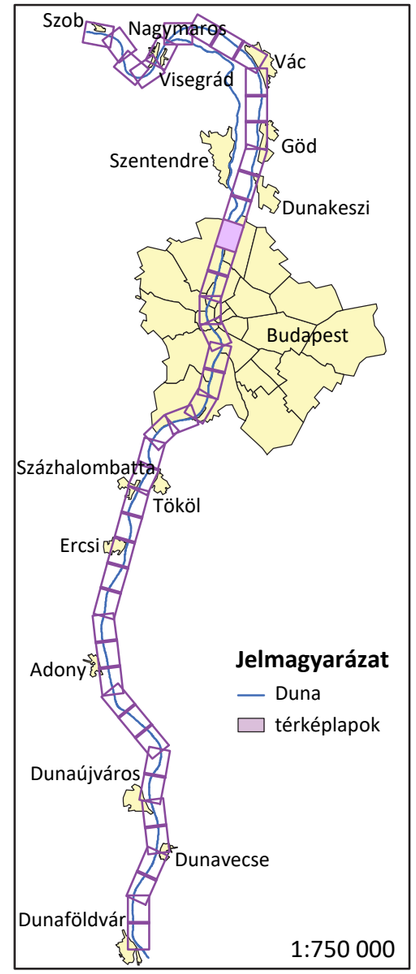



LKHV-hez viszonyított mélység

-12,2 – -5,0
-5,0 – -4,0
-4,0 – -3,5
-3,5 – -3,0
-3,0 – -2,7
-2,7 – -2,5
-2,5 – -2,0
-2,0 – -1,5
-1,5 – -1,0
-1,0 – 0

Közép-Duna-völgyi Vízügyi Igazgatóság

1:10 000

0 125 250 500 750 1000 méter

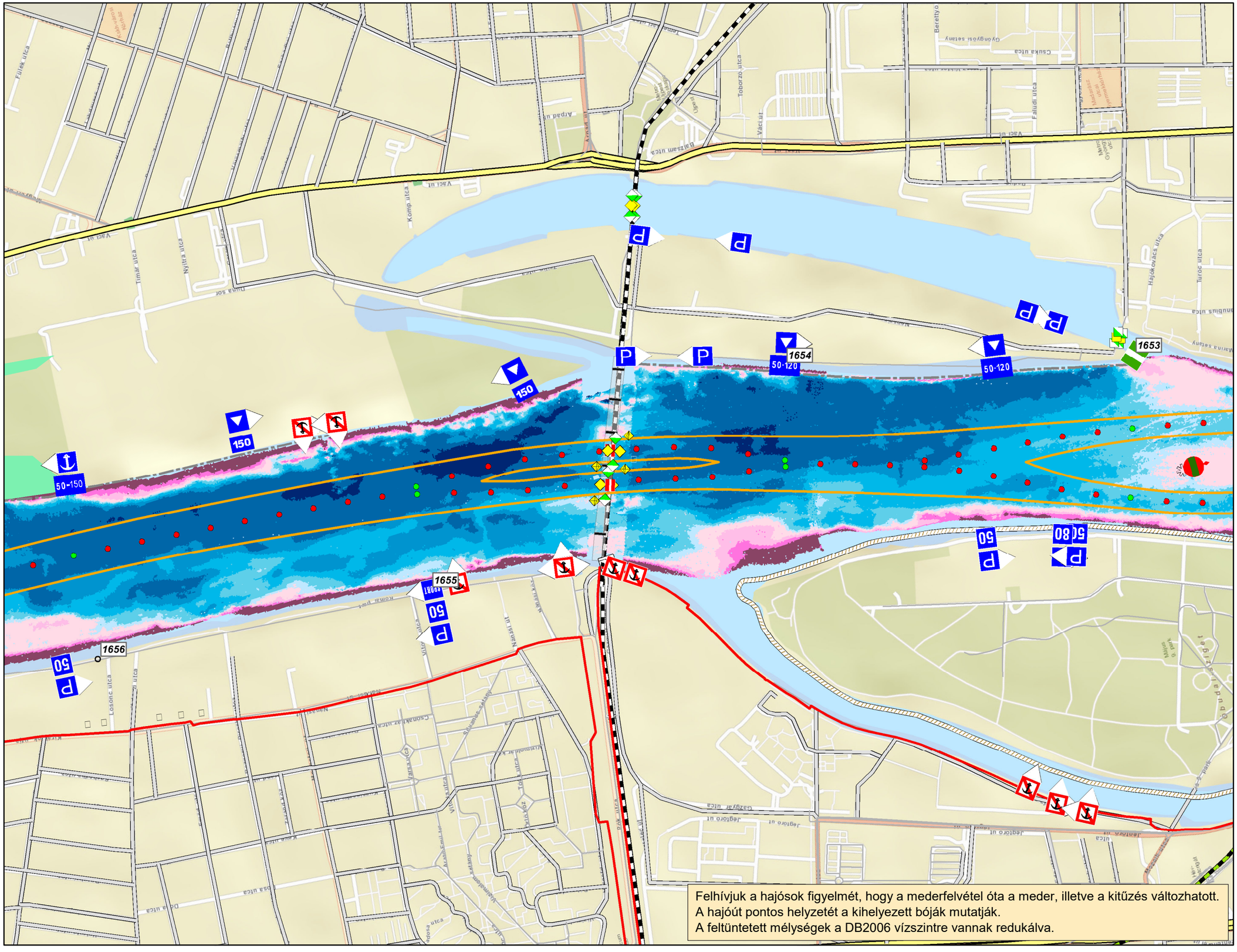

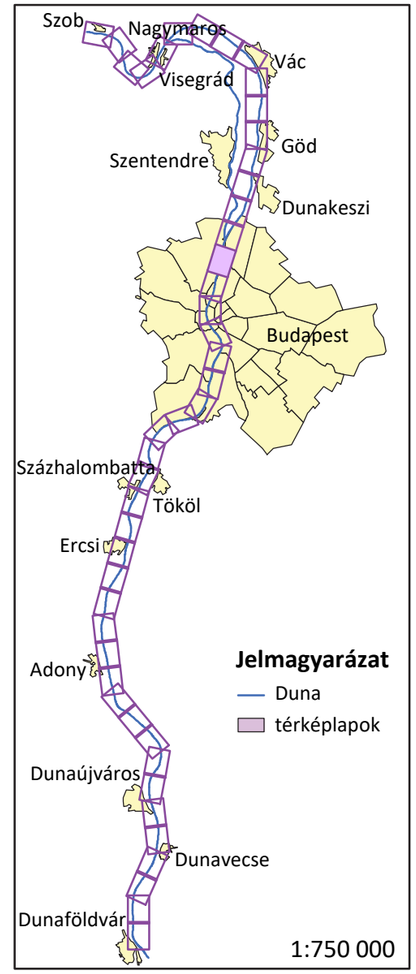



LKHV-hez viszonyított mélység

	-12,2 – -5,0
	-5,0 – -4,0
	-4,0 – -3,5
	-3,5 – -3,0
	-3,0 – -2,7
	-2,7 – -2,5
	-2,5 – -2,0
	-2,0 – -1,5
	-1,5 – -1,0
	-1,0 – 0

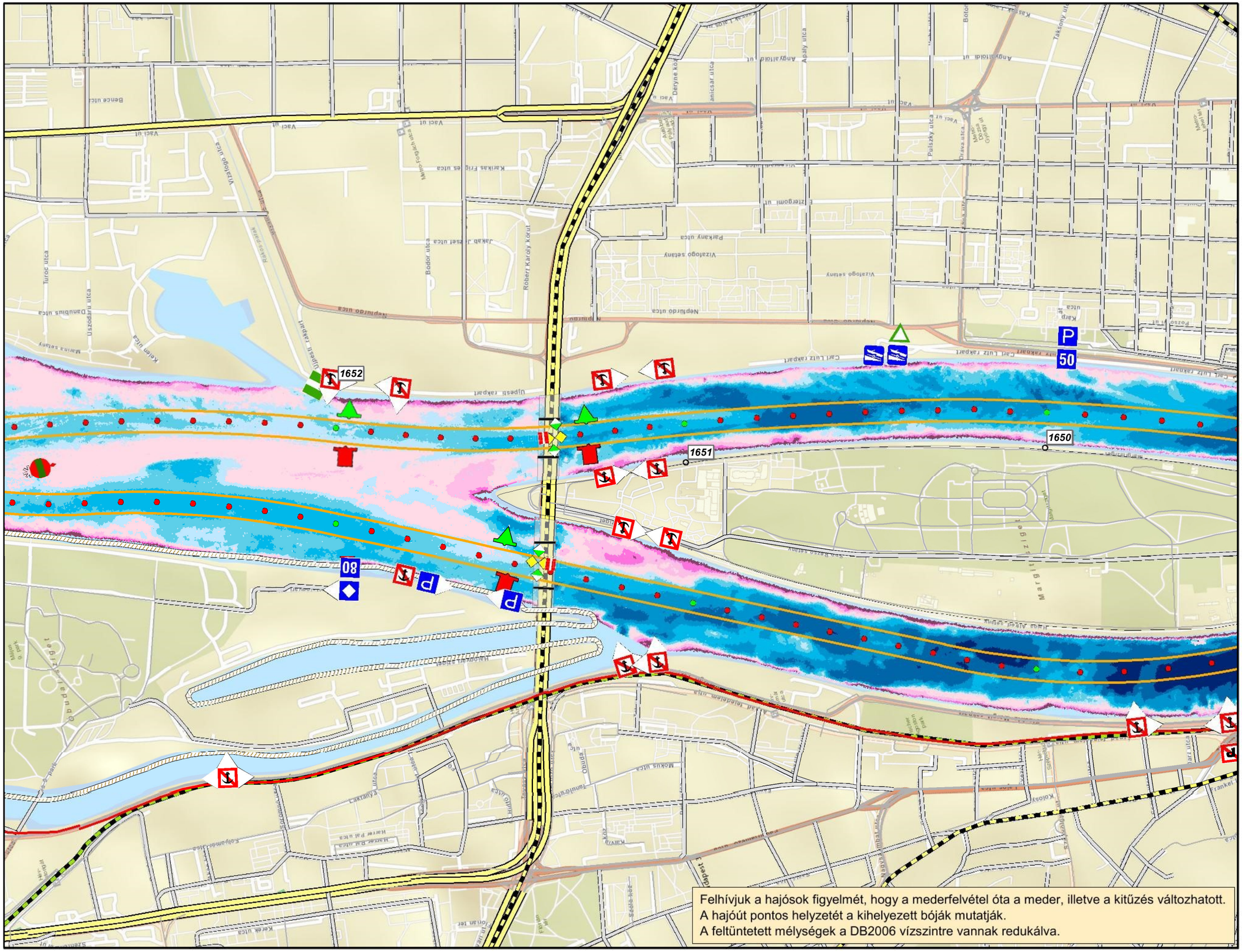

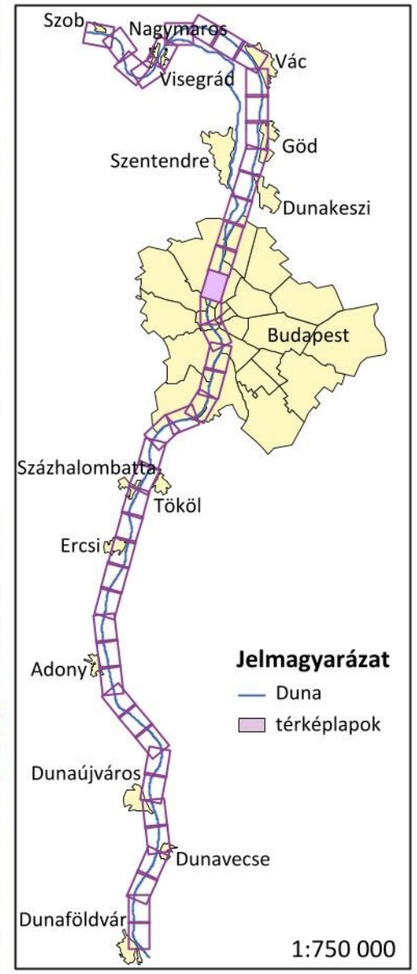



LKHV-hez viszonyított mélység

-12,2 – -5,0
-5,0 – -4,0
-4,0 – -3,5
-3,5 – -3,0
-3,0 – -2,7
-2,7 – -2,5
-2,5 – -2,0
-2,0 – -1,5
-1,5 – -1,0
-1,0 – 0

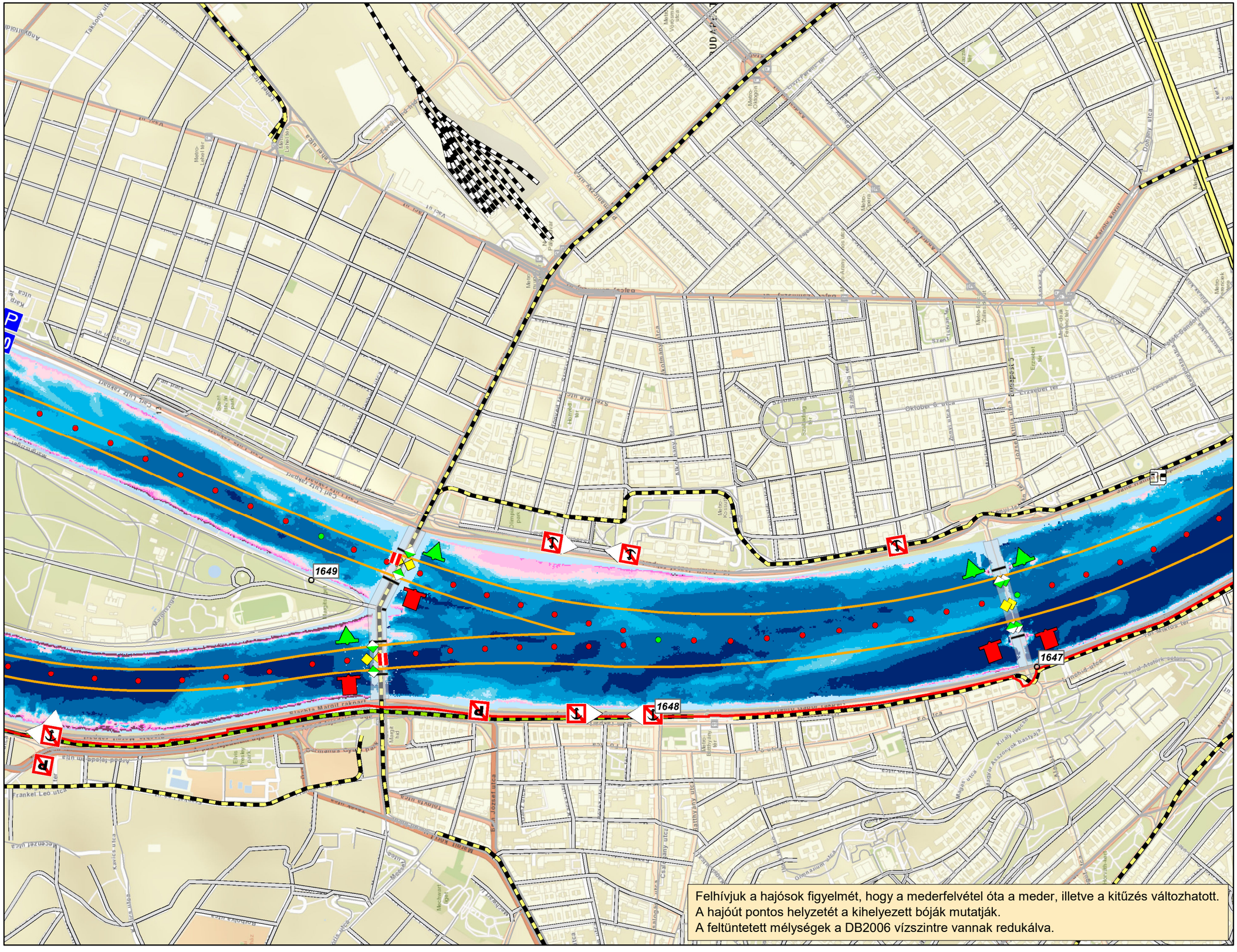

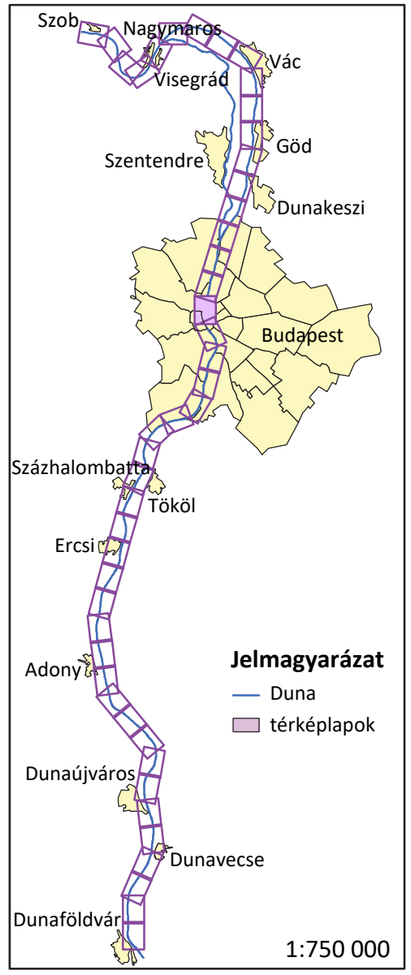



LKHV-hez viszonyított mélység

-12,2 – -5,0
-5,0 – -4,0
-4,0 – -3,5
-3,5 – -3,0
-3,0 – -2,7
-2,7 – -2,5
-2,5 – -2,0
-2,0 – -1,5
-1,5 – -1,0
-1,0 – 0

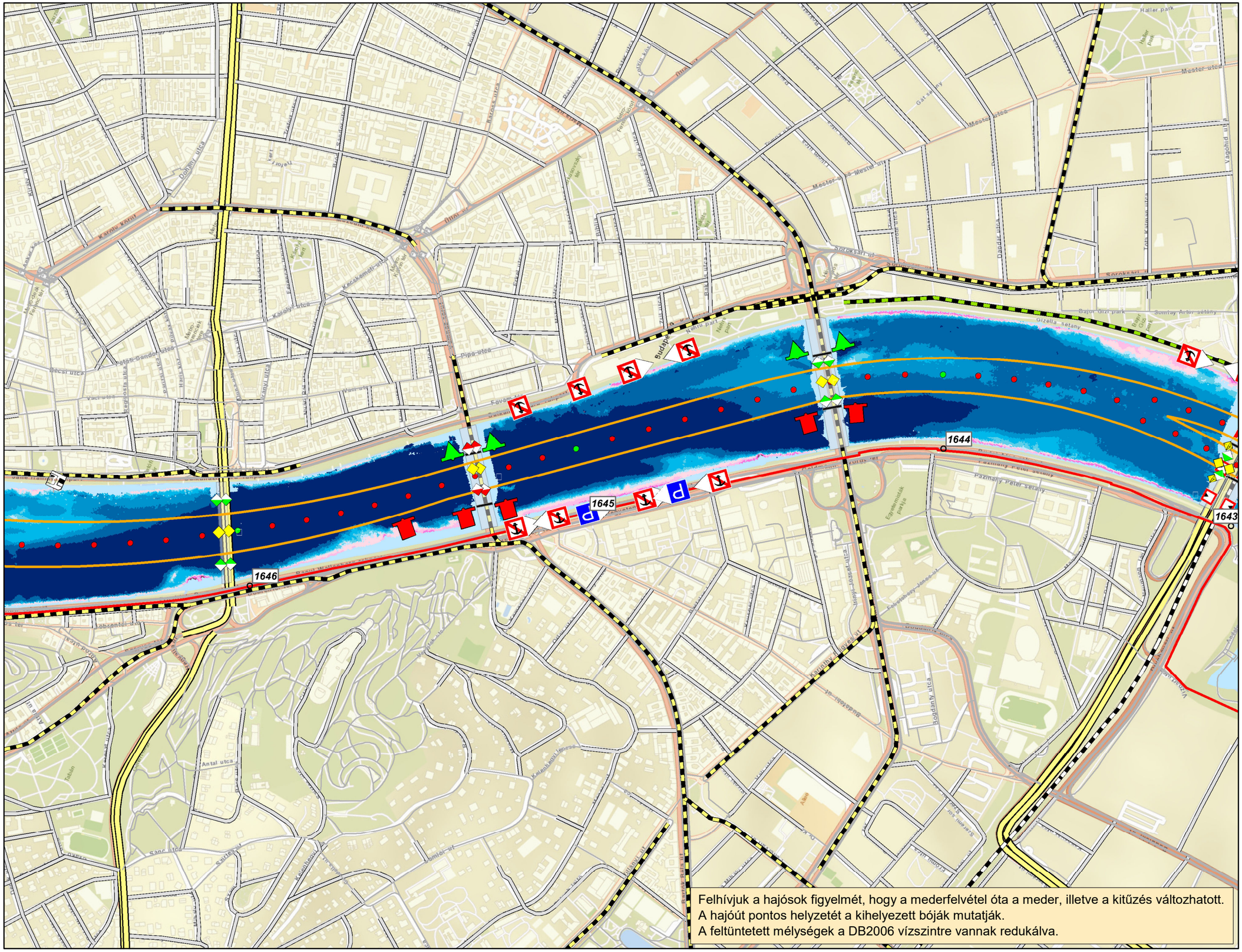

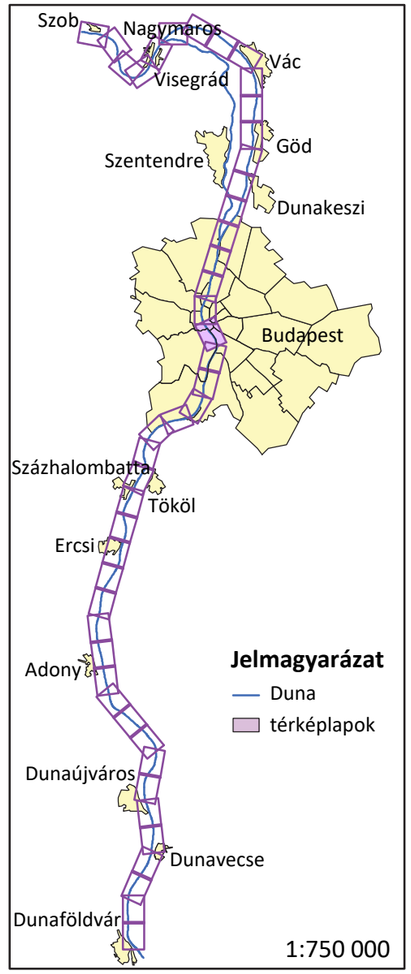



LKHV-hez viszonyított mélység

	-12,2 – -5,0
	-5,0 – -4,0
	-4,0 – -3,5
	-3,5 – -3,0
	-3,0 – -2,7
	-2,7 – -2,5
	-2,5 – -2,0
	-2,0 – -1,5
	-1,5 – -1,0
	-1,0 – 0

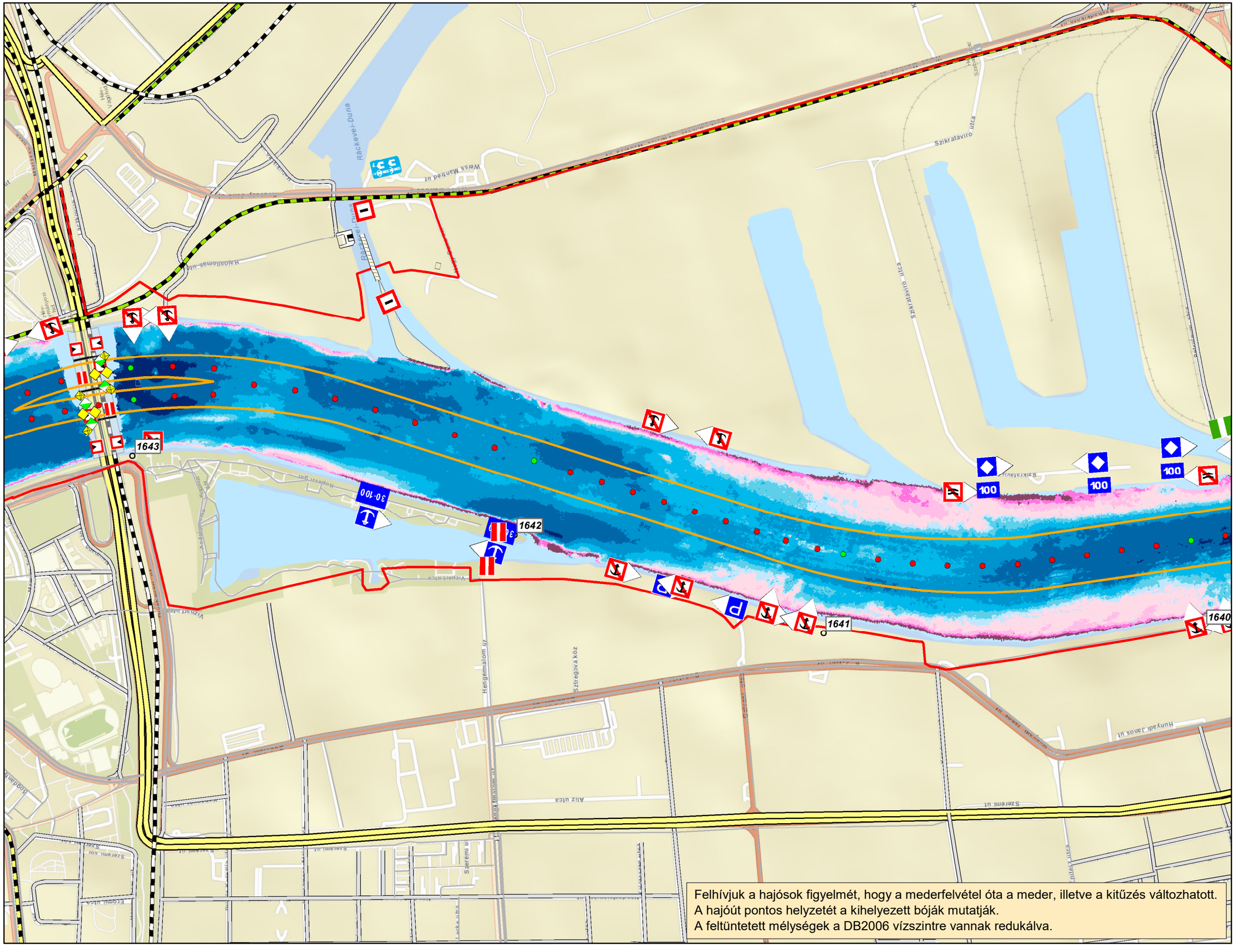

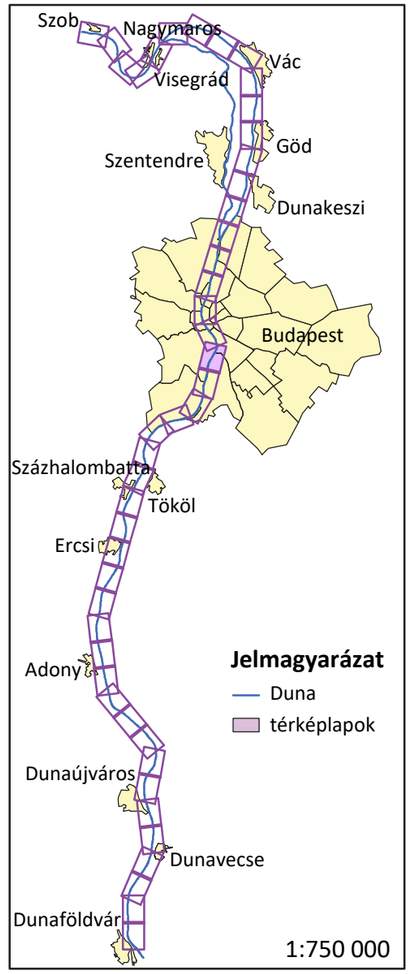



LKHV-hez viszonyított mélység

-12,2 – -5,0
-5,0 – -4,0
-4,0 – -3,5
-3,5 – -3,0
-3,0 – -2,7
-2,7 – -2,5
-2,5 – -2,0
-2,0 – -1,5
-1,5 – -1,0
-1,0 – 0

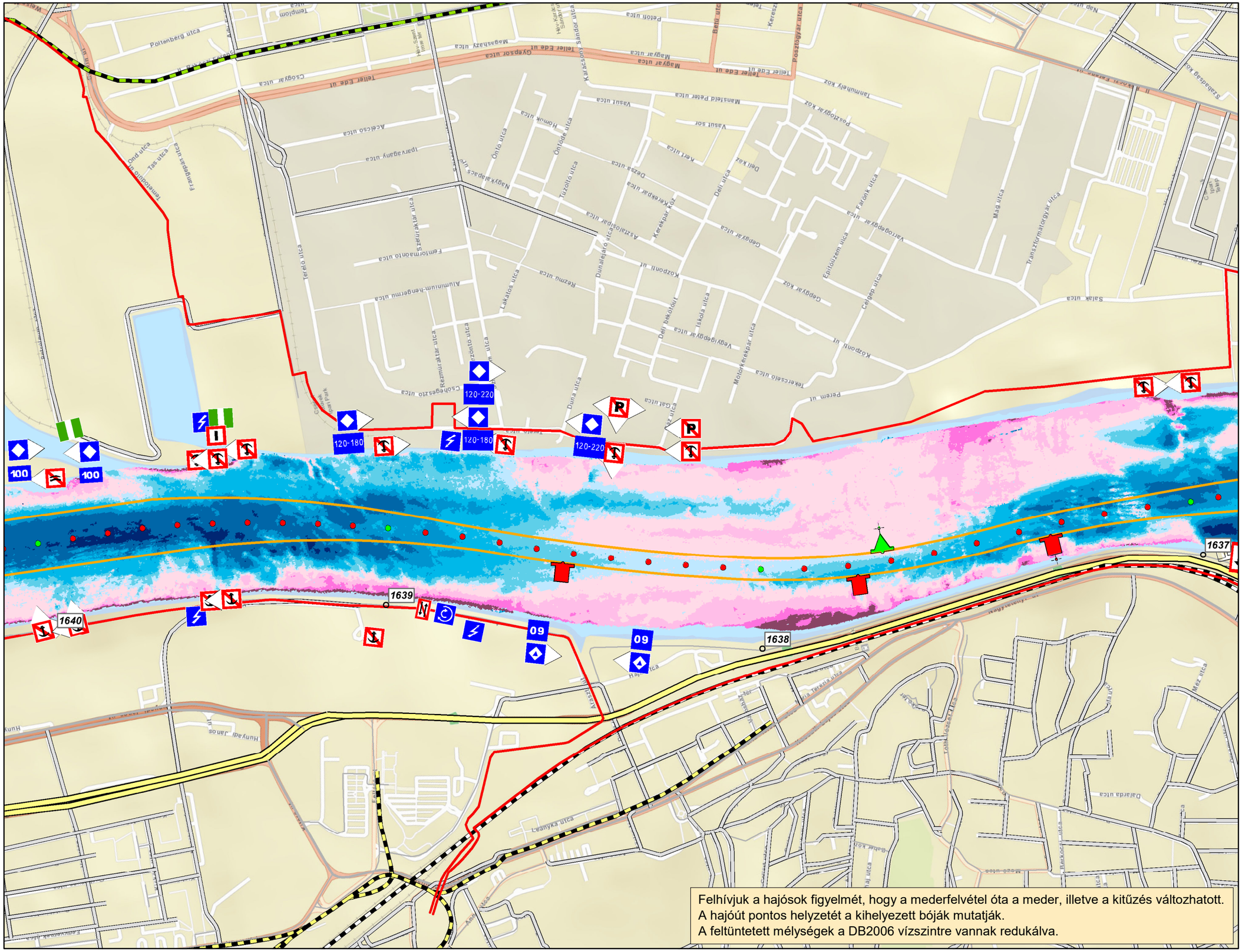

Felhívjuk a hajósok figyelmét, hogy a mederfelvétel óta a meder, illetve a kitűzés változhatott.
A hajóút pontos helyzetét a kihelyezett bóják mutatják.
A feltüntetett mélységek a DB2006 vízszintre vannak redukálva.

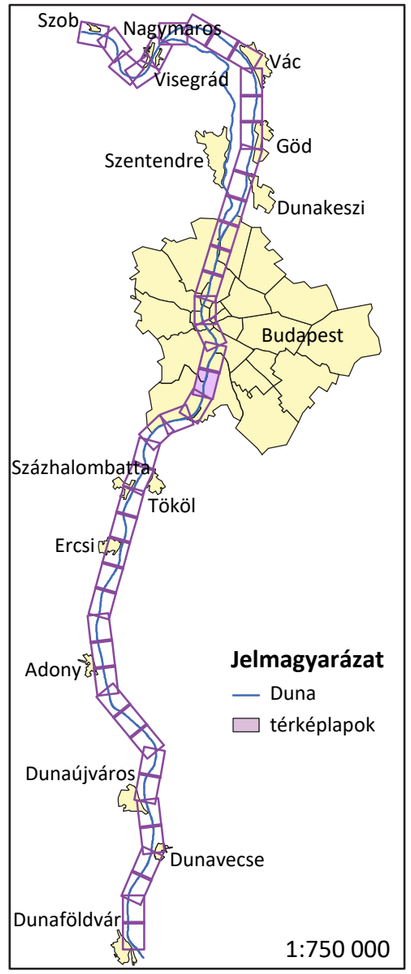



LKHV-hez viszonyított mélység

-12,2 – -5,0
-5,0 – -4,0
-4,0 – -3,5
-3,5 – -3,0
-3,0 – -2,7
-2,7 – -2,5
-2,5 – -2,0
-2,0 – -1,5
-1,5 – -1,0
-1,0 – 0

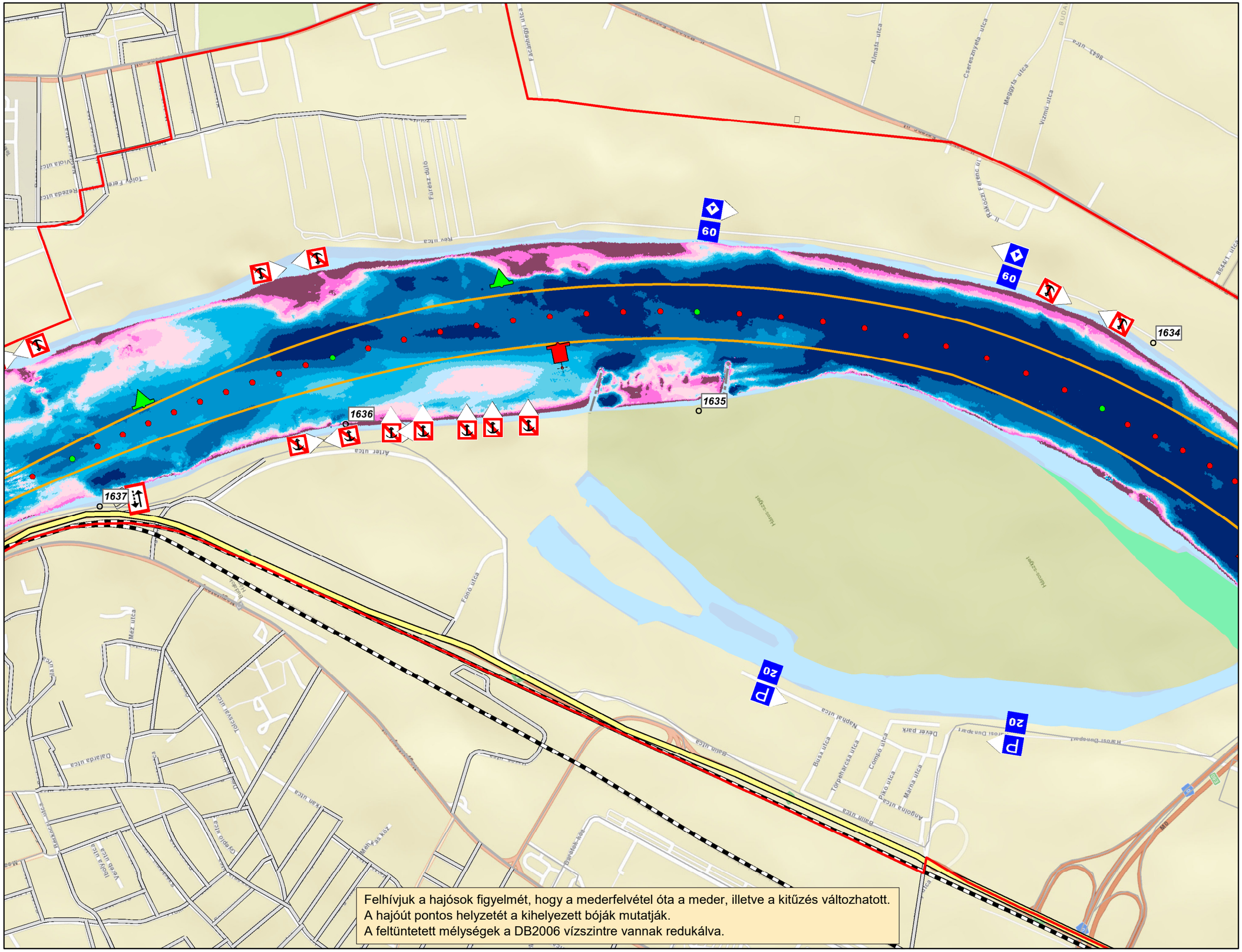

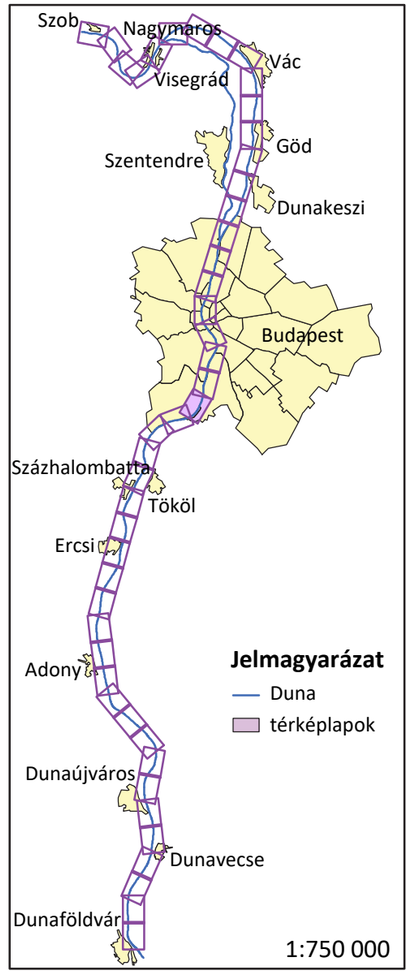



LKHV-hez viszonyított mélység

	-12,2 – -5,0
	-5,0 – -4,0
	-4,0 – -3,5
	-3,5 – -3,0
	-3,0 – -2,7
	-2,7 – -2,5
	-2,5 – -2,0
	-2,0 – -1,5
	-1,5 – -1,0
	-1,0 – 0

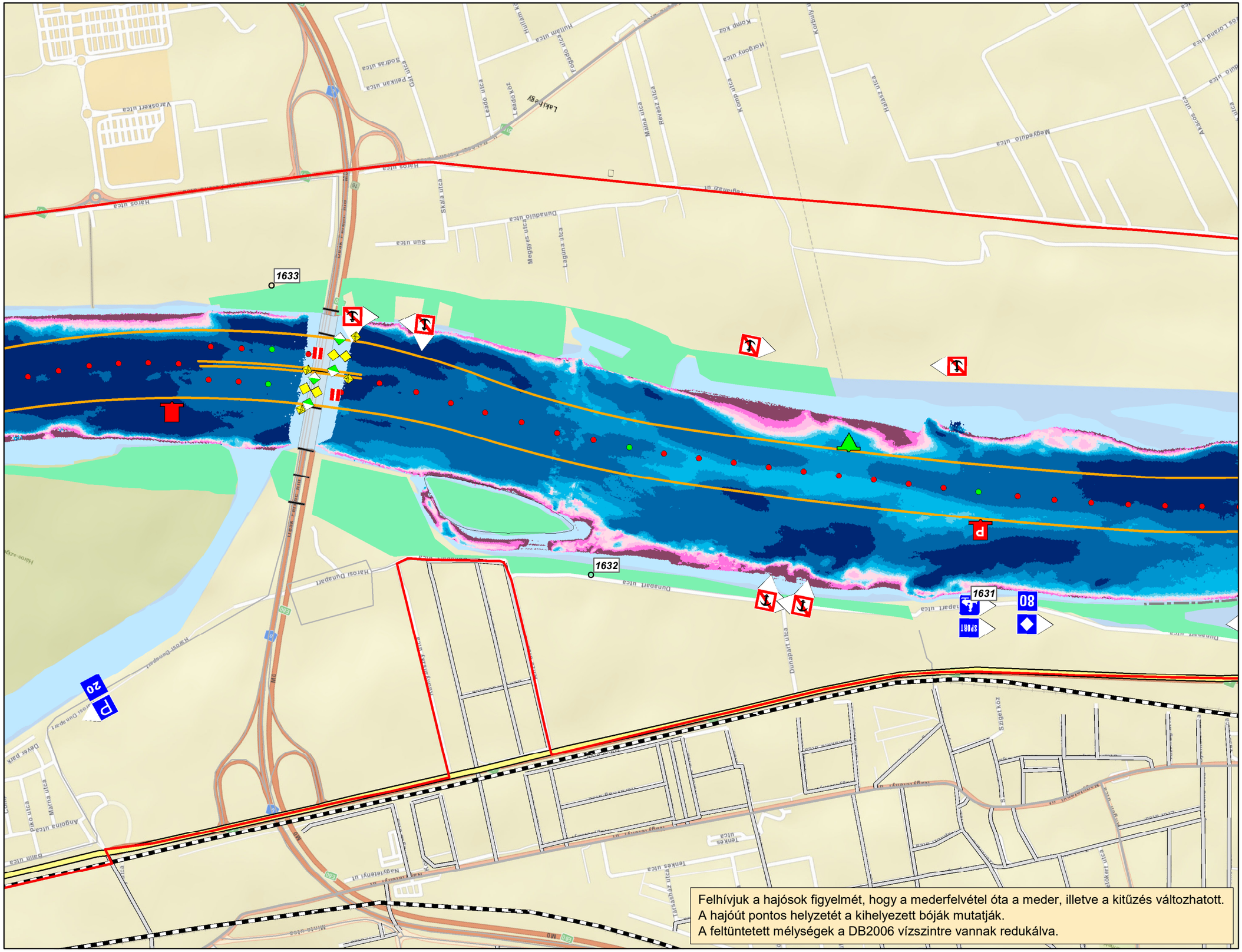

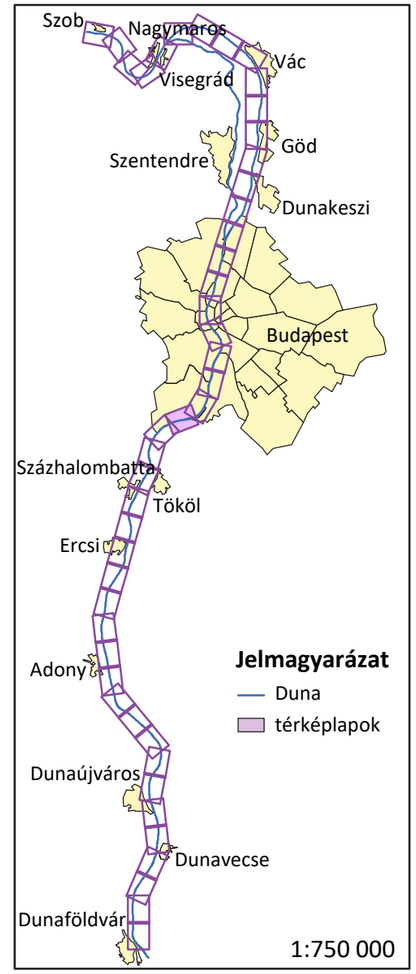

LKHV-hez viszonyított mélység

	-12,2 – -5,0
	-5,0 – -4,0
	-4,0 – -3,5
	-3,5 – -3,0
	-3,0 – -2,7
	-2,7 – -2,5
	-2,5 – -2,0
	-2,0 – -1,5
	-1,5 – -1,0
	-1,0 – 0

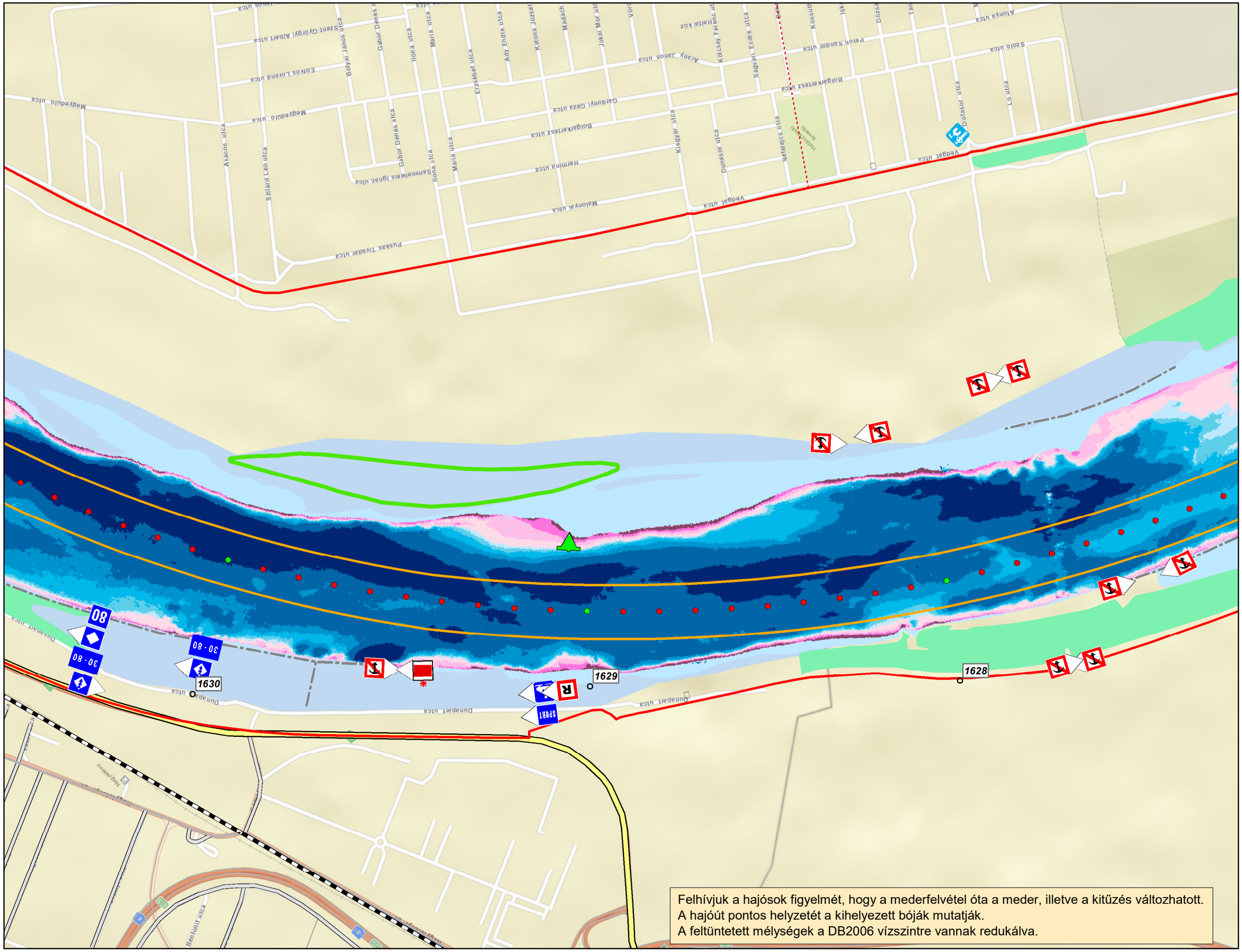

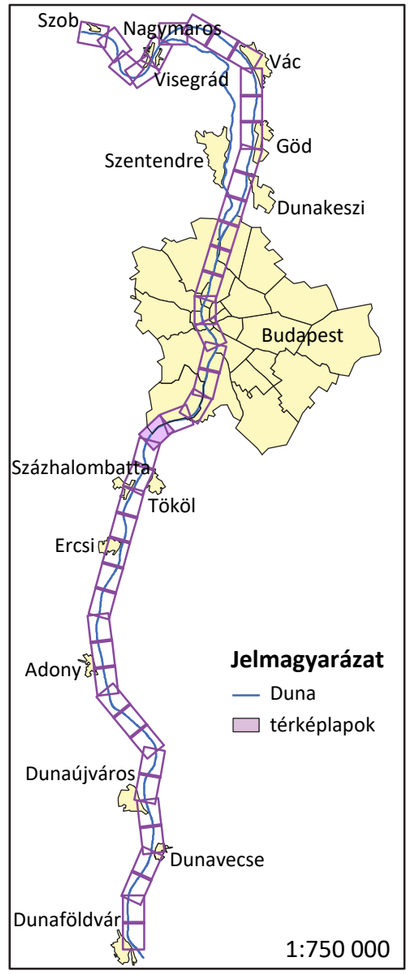



Felhívjuk a hajósok figyelmét, hogy a mederfelvétel óta a meder, illetve a kitűzés változhatott.
A hajóút pontos helyzetét a kihelyezett bóják mutatják.
A feltüntetett mélységek a DB2006 vízszintre vannak redukálva.

LKHV-hez viszonyított mélység

- -12,2 – -5,0
- -5,0 – -4,0
- -4,0 – -3,5
- -3,5 – -3,0
- -3,0 – -2,7
- -2,7 – -2,5
- -2,5 – -2,0
- -2,0 – -1,5
- -1,5 – -1,0
- -1,0 – 0

Közép-Duna-völgyi Vízügyi Igazgatóság

1:10 000

0 125 250 500 750 1000 méter

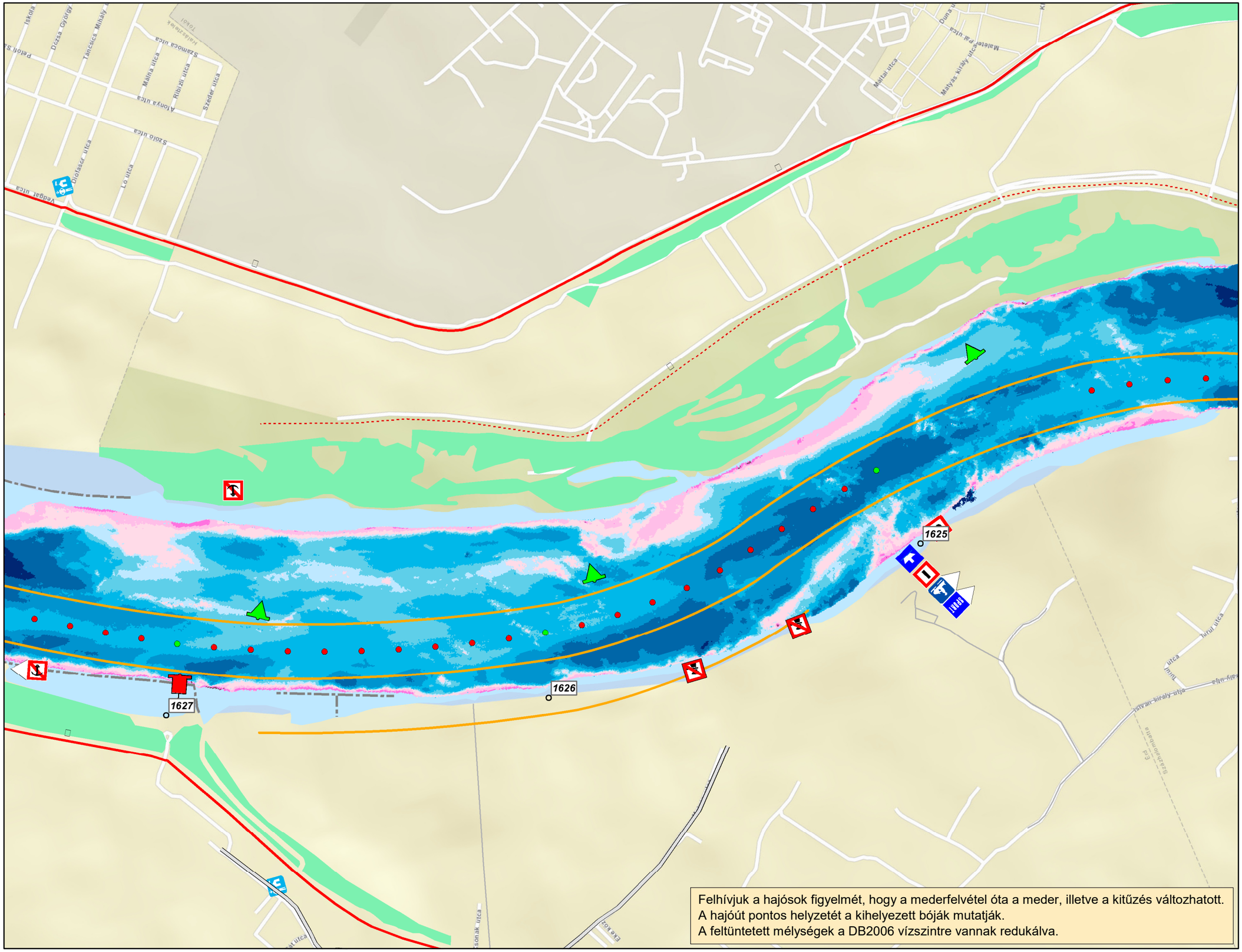

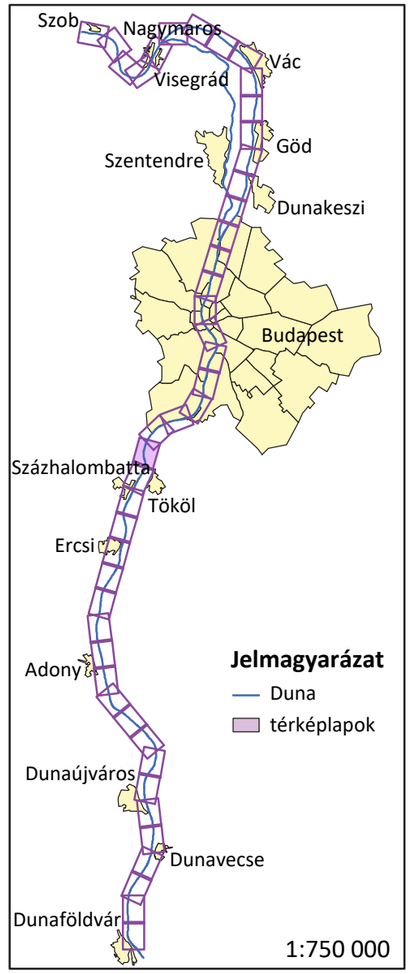



LKHV-hez viszonyított mélység

	-12,2 – -5,0
	-5,0 – -4,0
	-4,0 – -3,5
	-3,5 – -3,0
	-3,0 – -2,7
	-2,7 – -2,5
	-2,5 – -2,0
	-2,0 – -1,5
	-1,5 – -1,0
	-1,0 – 0

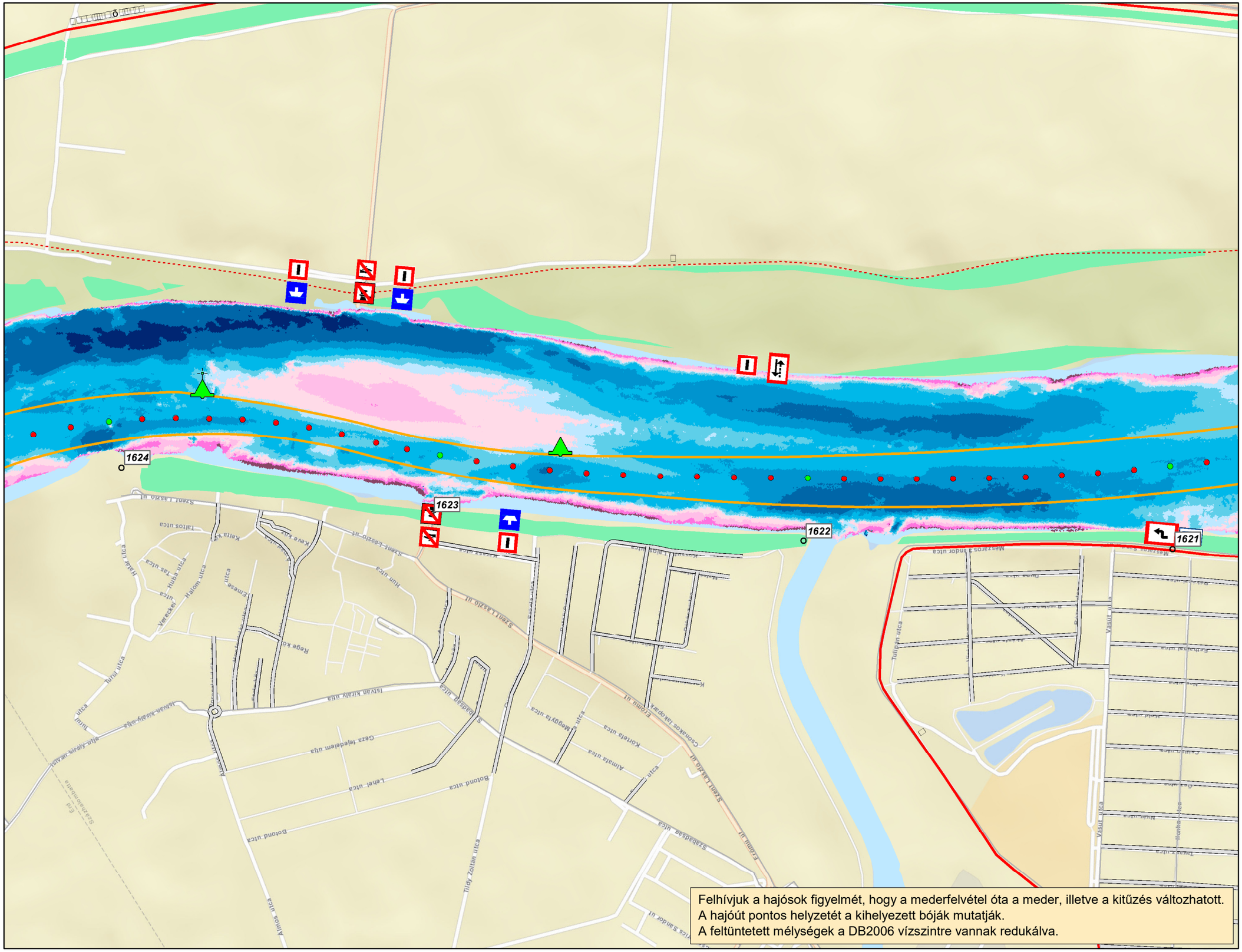

Felhívjuk a hajósok figyelmét, hogy a mederfelvétel óta a meder, illetve a kitűzés változhatott.
A hajóút pontos helyzetét a kihelyezett bóják mutatják.
A feltüntetett mélységek a DB2006 vízszintre vannak redukálva.

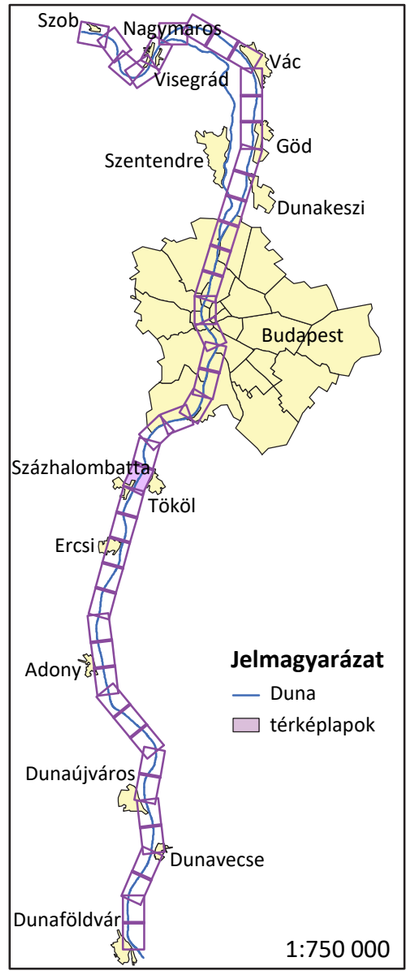



LKHV-hez viszonyított mélység

	-12,2 – -5,0
	-5,0 – -4,0
	-4,0 – -3,5
	-3,5 – -3,0
	-3,0 – -2,7
	-2,7 – -2,5
	-2,5 – -2,0
	-2,0 – -1,5
	-1,5 – -1,0
	-1,0 – 0

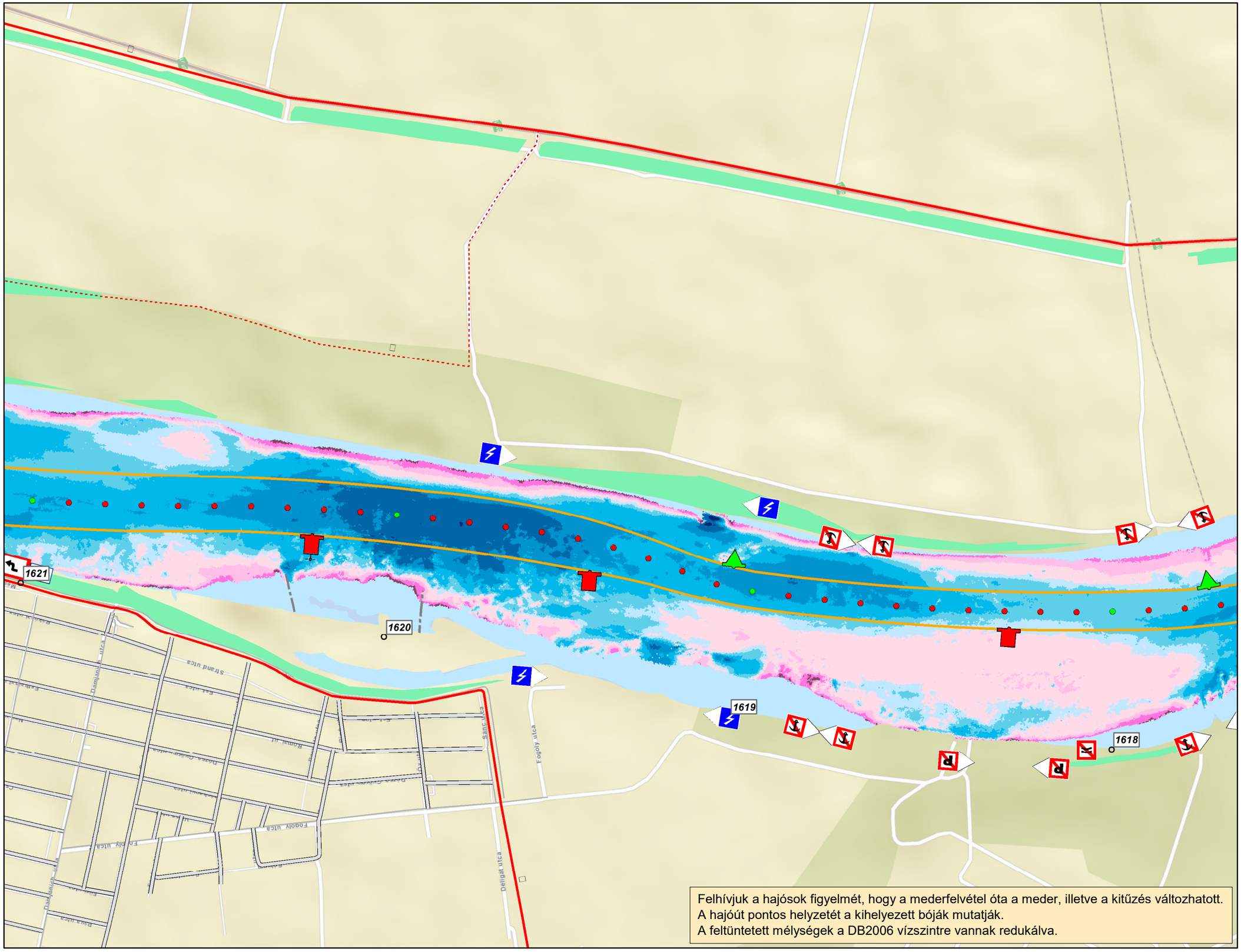

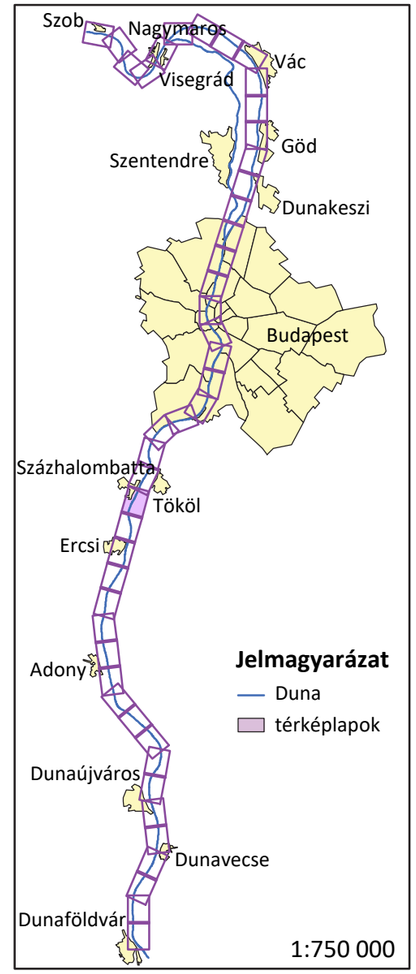



LKHV-hez viszonyított mélység

-12,2 – -5,0
-5,0 – -4,0
-4,0 – -3,5
-3,5 – -3,0
-3,0 – -2,7
-2,7 – -2,5
-2,5 – -2,0
-2,0 – -1,5
-1,5 – -1,0
-1,0 – 0

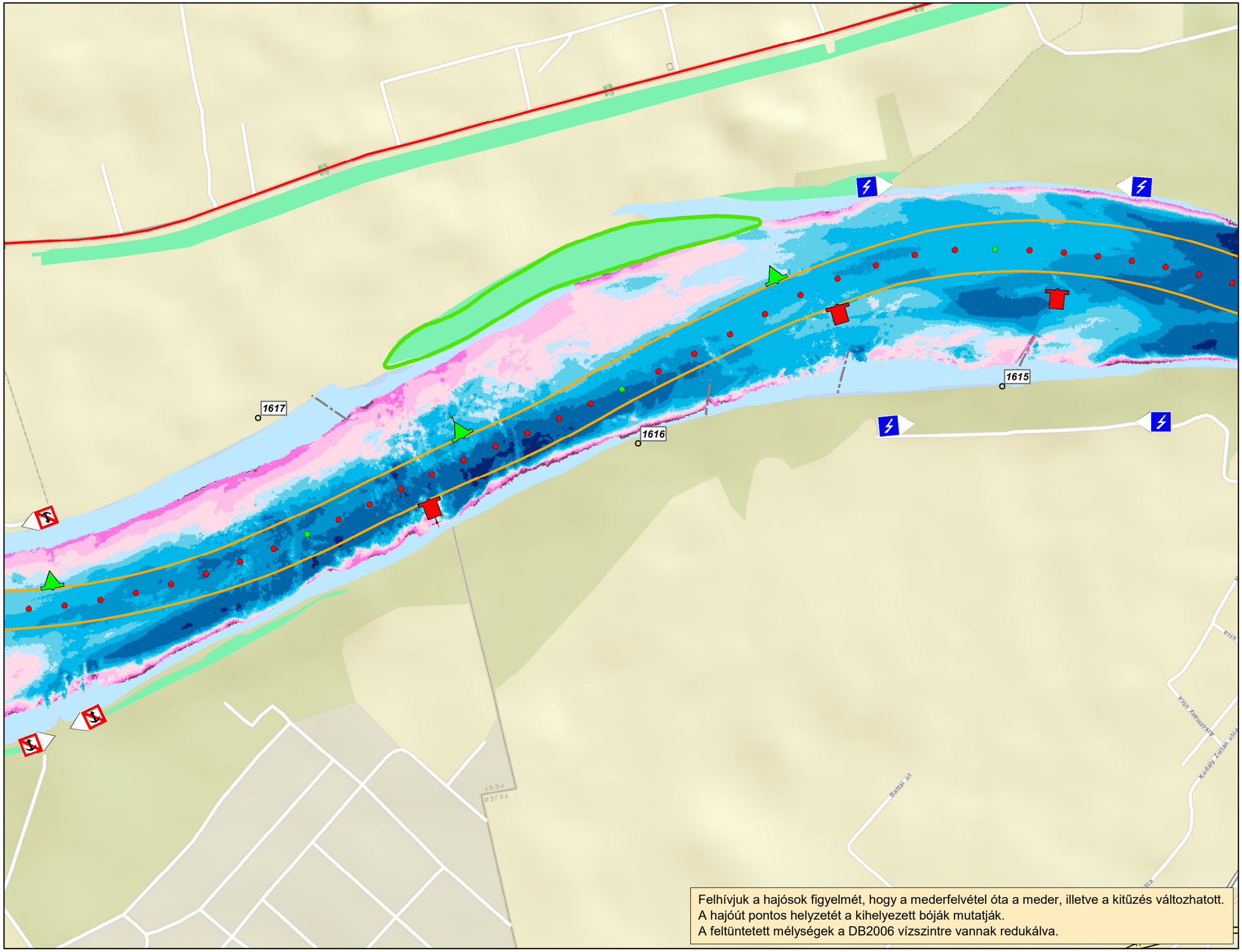

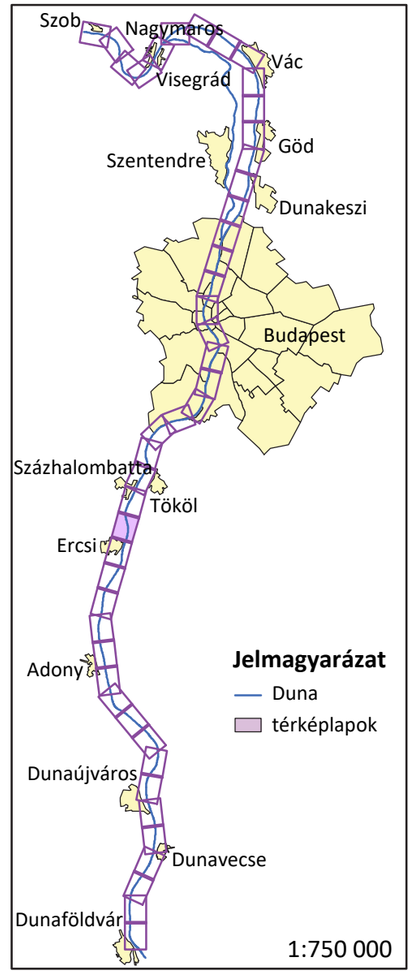



LKHV-hez viszonyított mélység

-12,2 – -5,0
-5,0 – -4,0
-4,0 – -3,5
-3,5 – -3,0
-3,0 – -2,7
-2,7 – -2,5
-2,5 – -2,0
-2,0 – -1,5
-1,5 – -1,0
-1,0 – 0

Felhívjuk a hajósok figyelmét, hogy a mederfelvétel óta a meder, illetve a kitűzés változhatott.
A hajóút pontos helyzetét a kihelyezett bóják mutatják.
A feltüntetett mélységek a DB2006 vízszintre vannak redukálva.

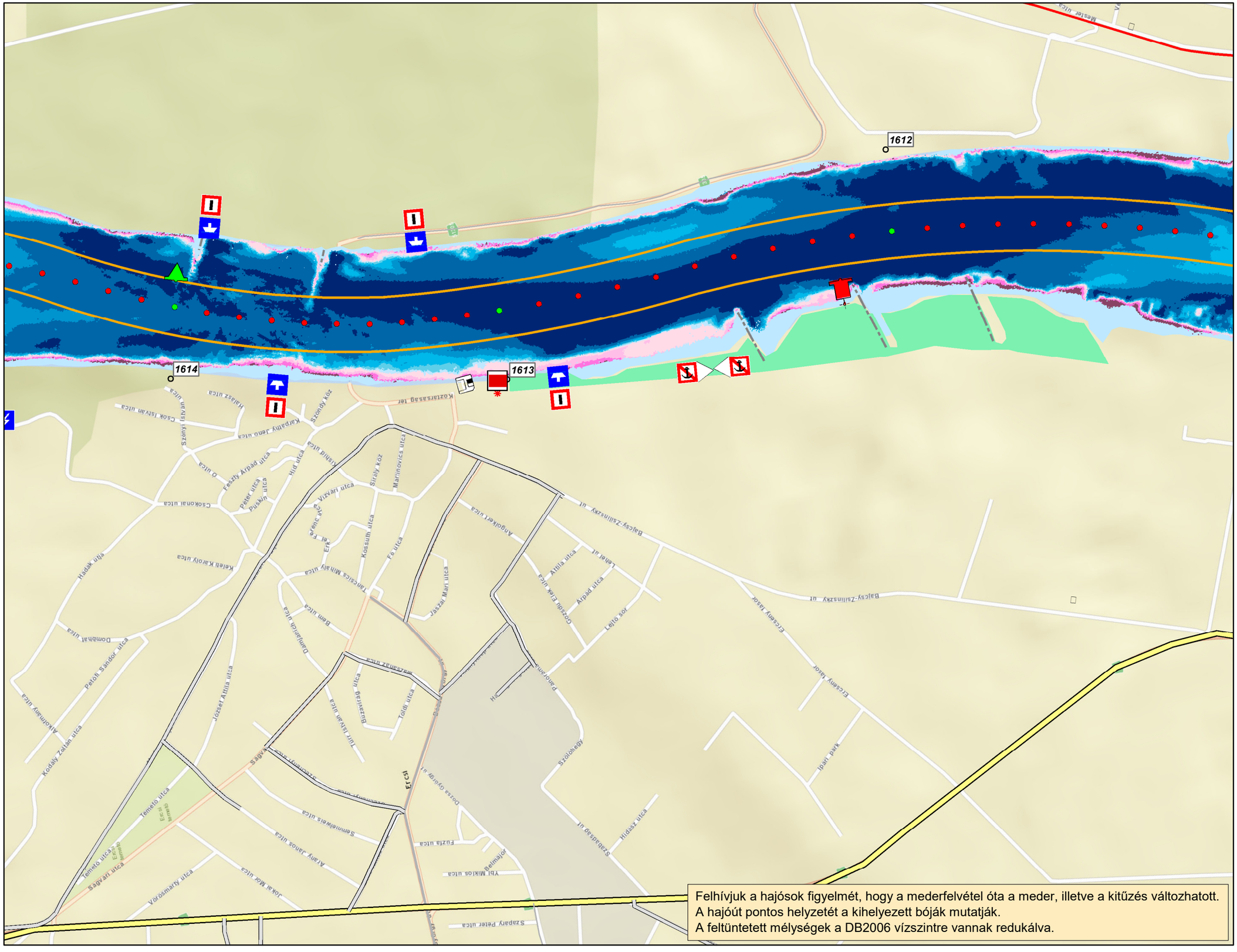

Felhívjuk a hajósok figyelmét, hogy a mederfelvétel óta a meder, illetve a kitűzés változhatott.
A hajóút pontos helyzetét a kihelyezett bóják mutatják.
A feltüntetett mélységek a DB2006 vízszintre vannak redukálva.

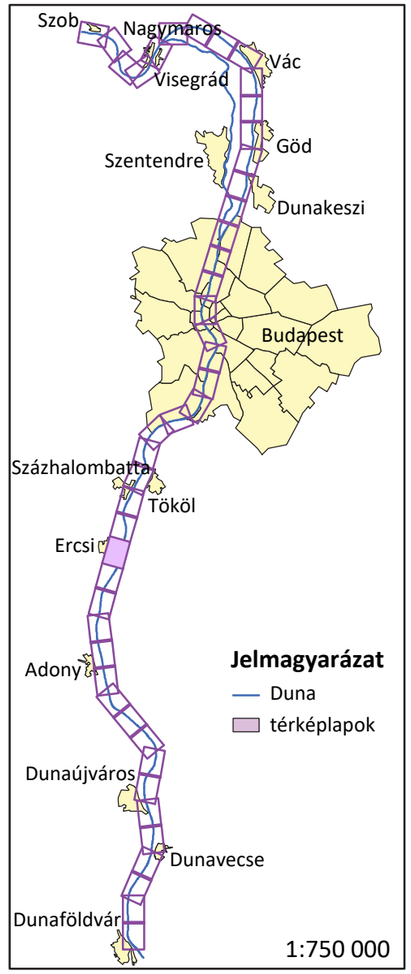



LKHV-hez viszonyított mélység

-12,2 – -5,0
-5,0 – -4,0
-4,0 – -3,5
-3,5 – -3,0
-3,0 – -2,7
-2,7 – -2,5
-2,5 – -2,0
-2,0 – -1,5
-1,5 – -1,0
-1,0 – 0

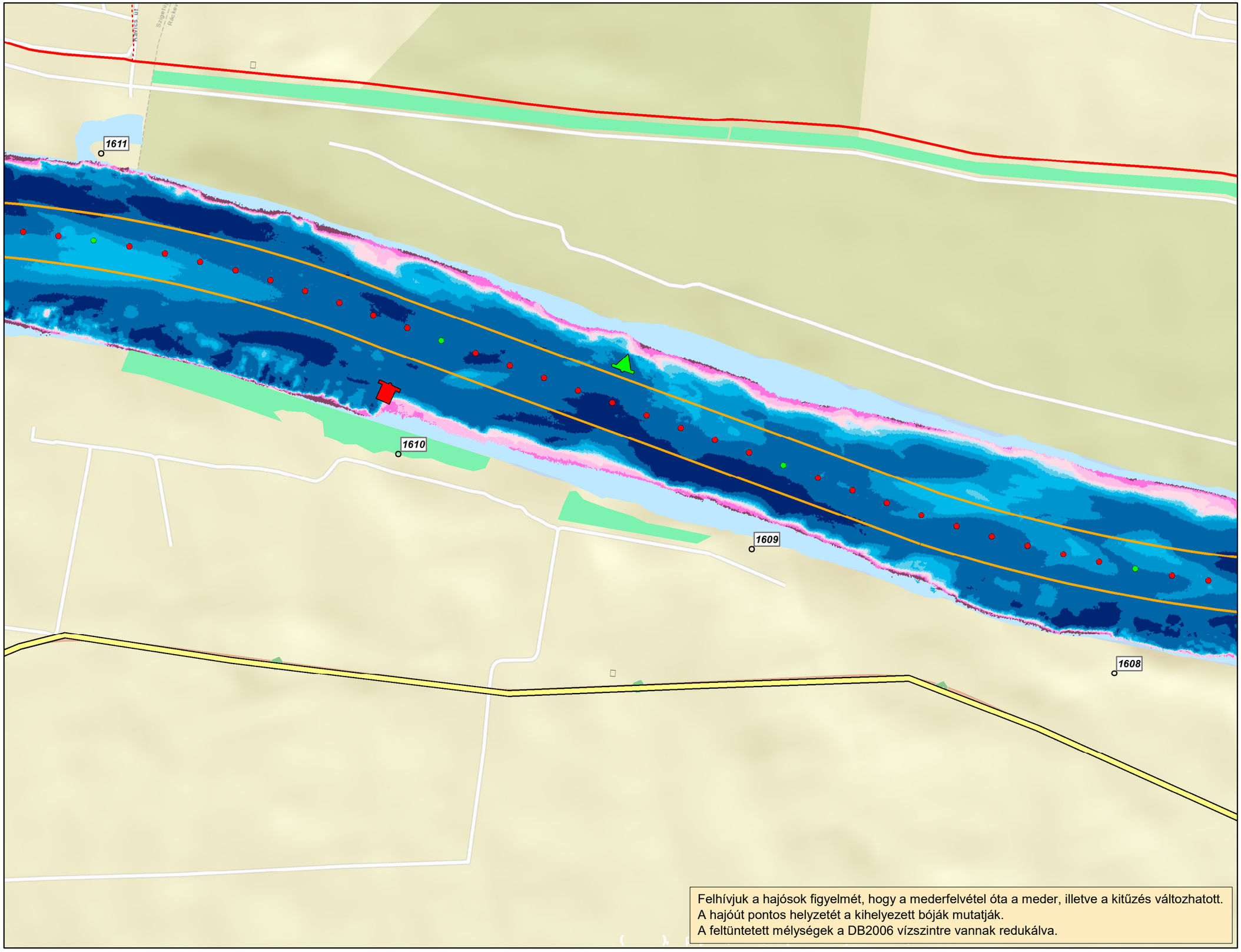

Felhívjuk a hajósok figyelmét, hogy a mederfelvétel óta a meder, illetve a kitűzés változhatott.
A hajóút pontos helyzetét a kihelyezett bóják mutatják.
A feltüntetett mélységek a DB2006 vízszintre vannak redukálva.

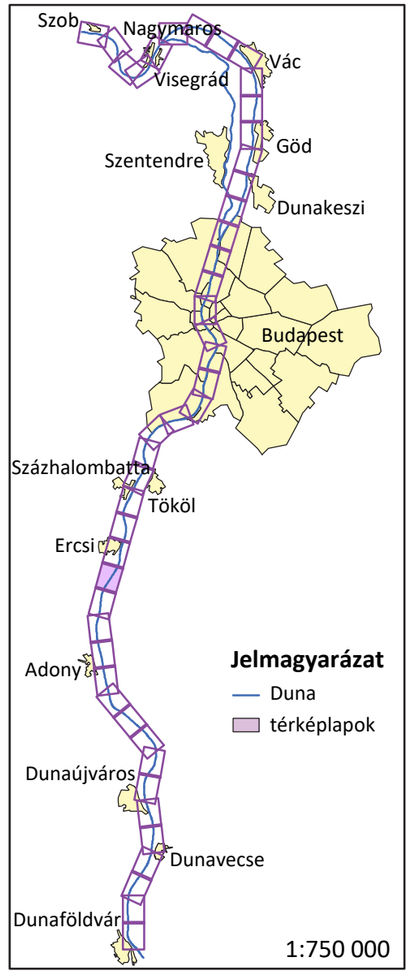

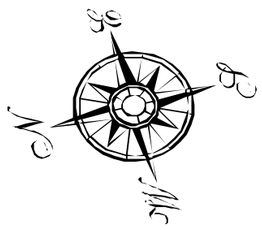

LKHV-hez viszonyított mélység

- -12,2 – -5,0
- -5,0 – -4,0
- -4,0 – -3,5
- -3,5 – -3,0
- -3,0 – -2,7
- -2,7 – -2,5
- -2,5 – -2,0
- -2,0 – -1,5
- -1,5 – -1,0
- -1,0 – 0

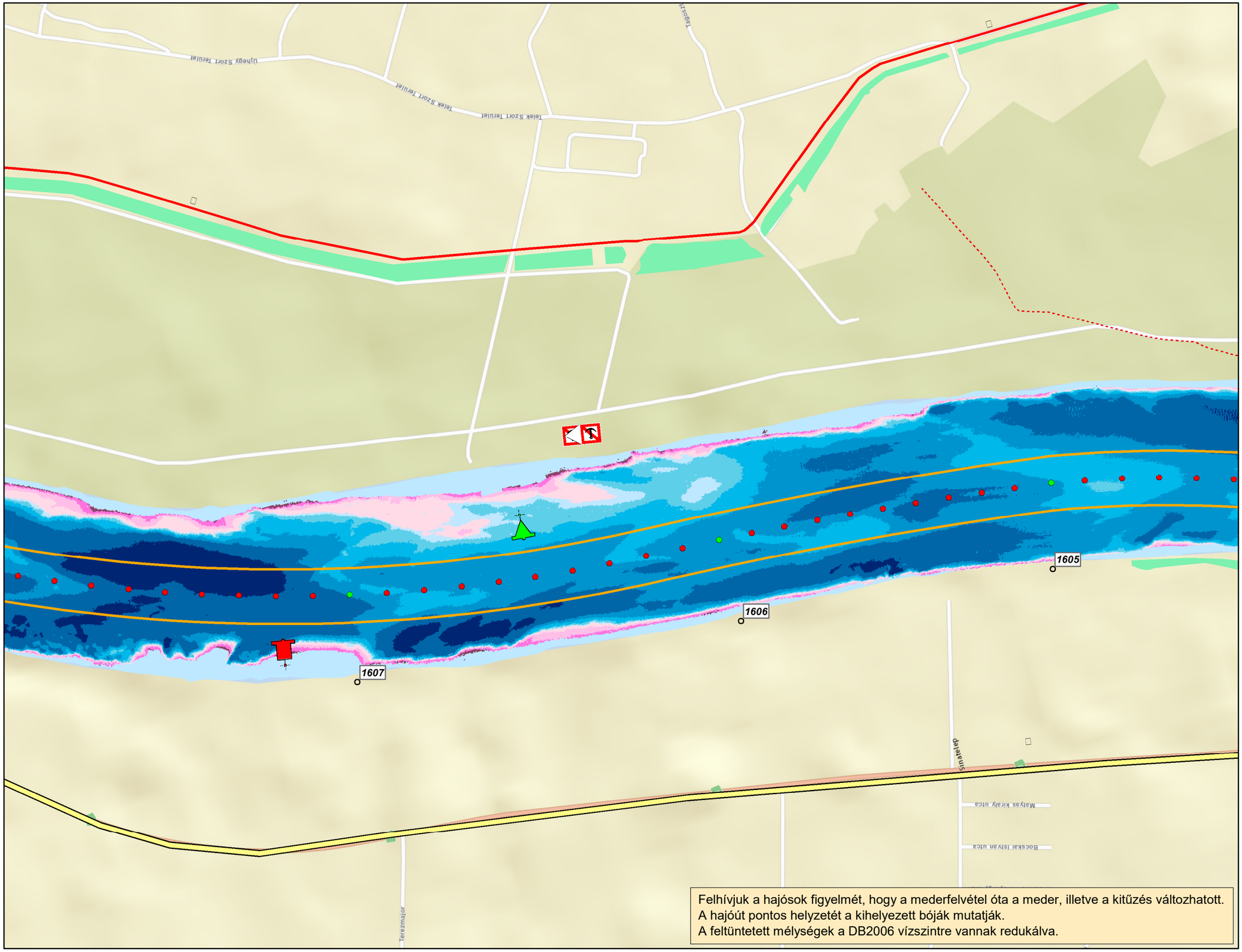

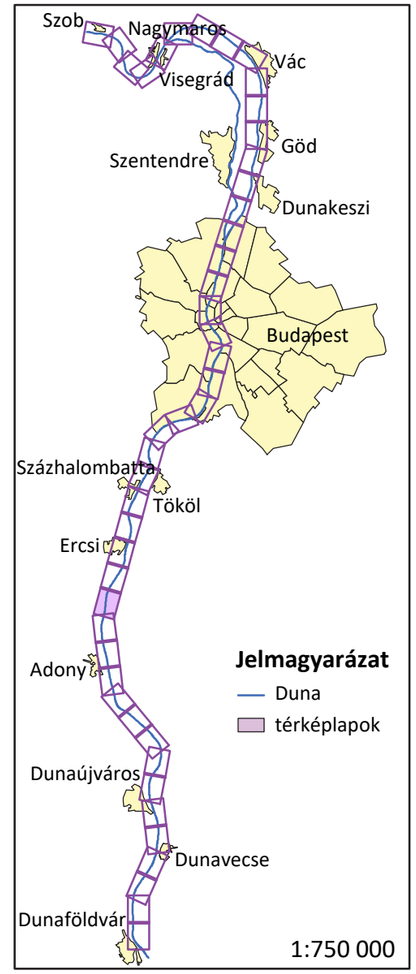



LKHV-hez viszonyított mélység

-12,2 – -5,0
-5,0 – -4,0
-4,0 – -3,5
-3,5 – -3,0
-3,0 – -2,7
-2,7 – -2,5
-2,5 – -2,0
-2,0 – -1,5
-1,5 – -1,0
-1,0 – 0

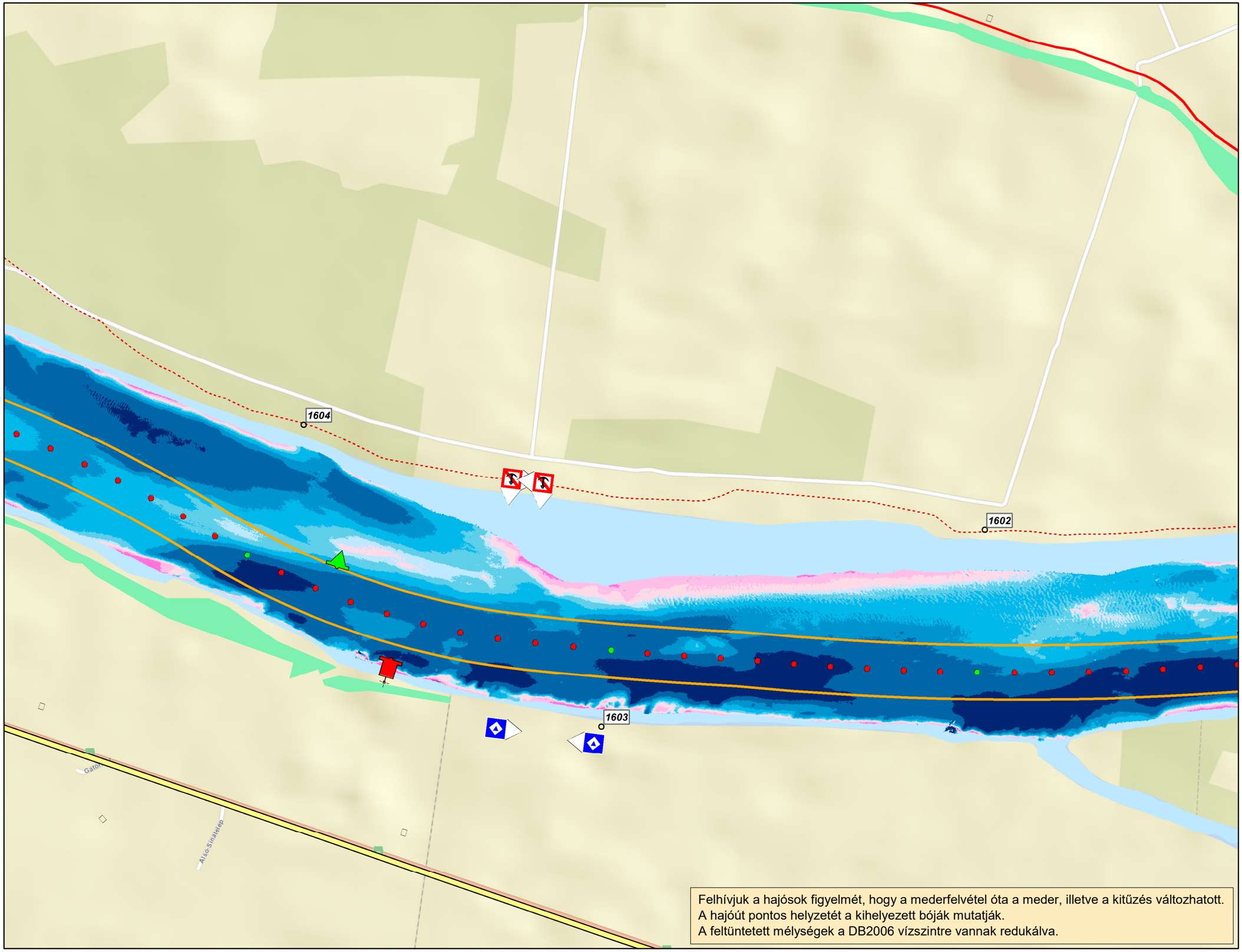

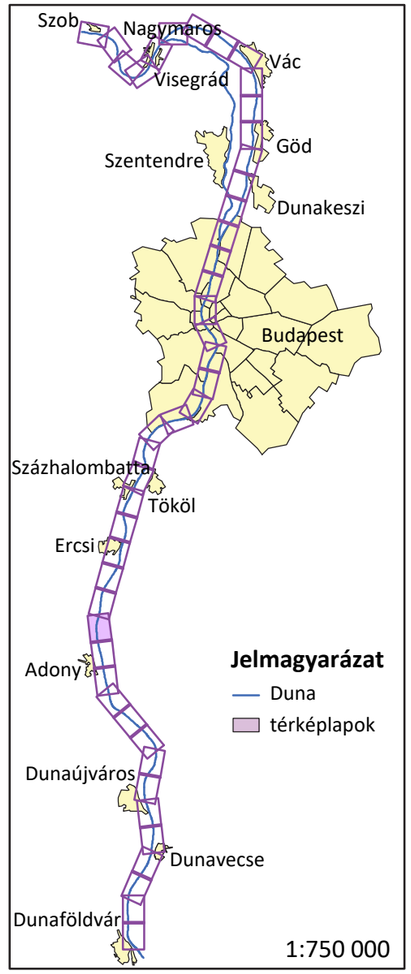



LKHV-hez viszonyított mélység

	-12,2 – -5,0
	-5,0 – -4,0
	-4,0 – -3,5
	-3,5 – -3,0
	-3,0 – -2,7
	-2,7 – -2,5
	-2,5 – -2,0
	-2,0 – -1,5
	-1,5 – -1,0
	-1,0 – 0

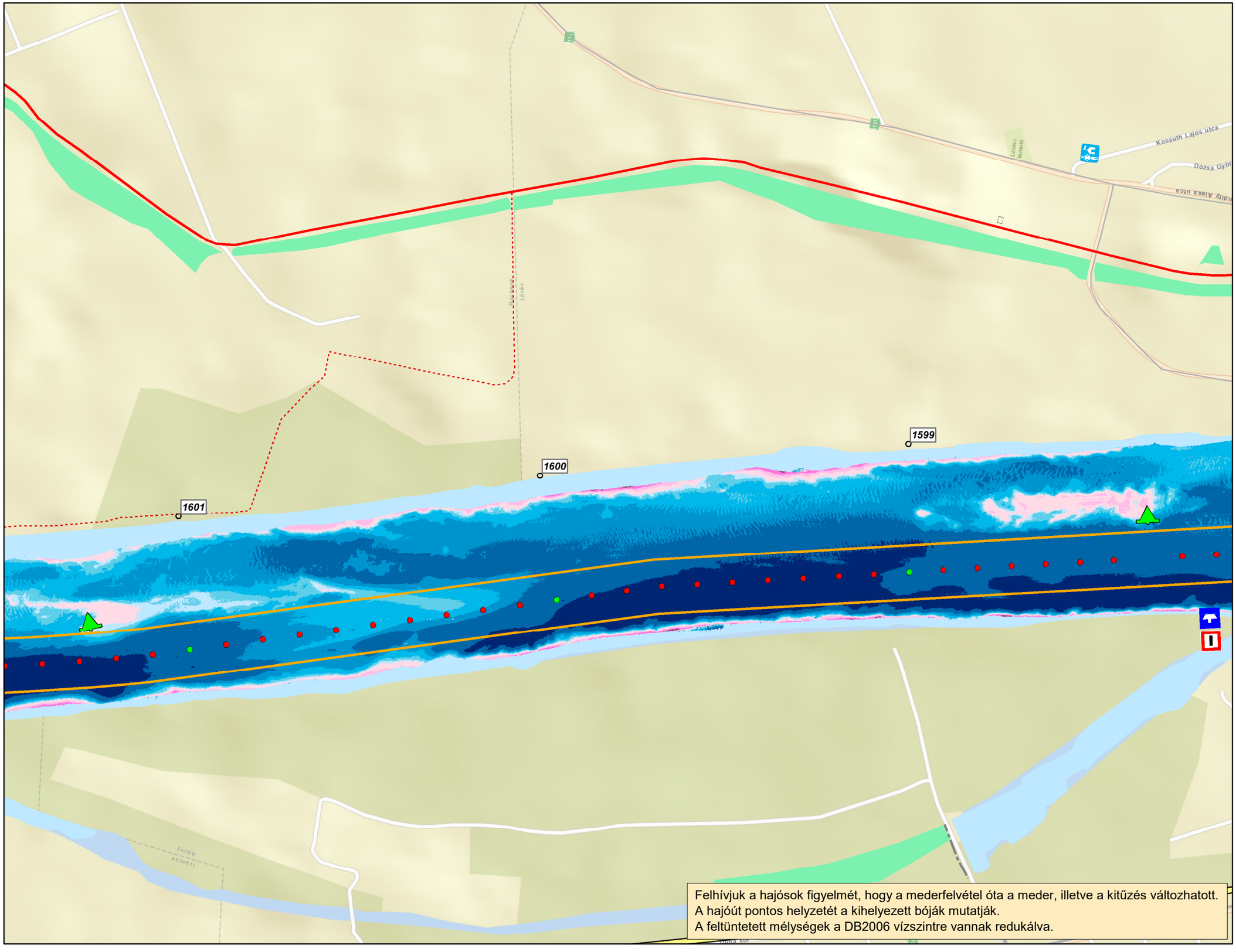

Felhívjuk a hajósok figyelmét, hogy a mederfelvétel óta a meder, illetve a kitűzés változhatott.
A hajóút pontos helyzetét a kihelyezett bóják mutatják.
A feltüntetett mélységek a DB2006 vízszintre vannak redukálva.

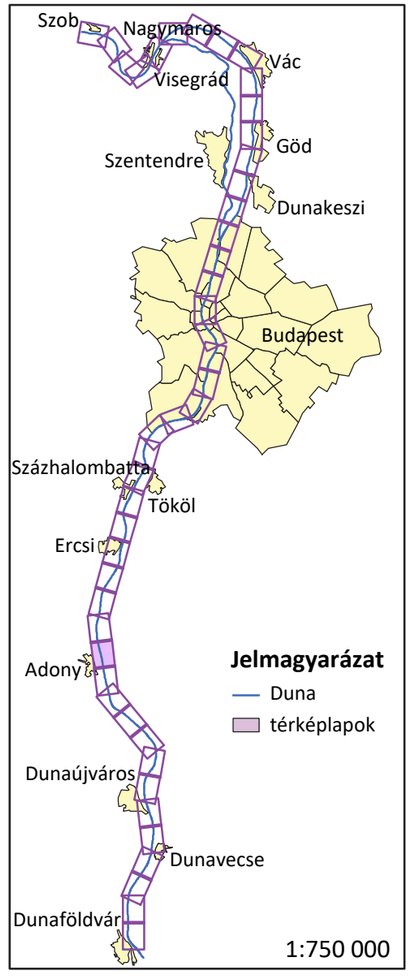



LKHV-hez viszonyított mélység

	-12,2 – -5,0
	-5,0 – -4,0
	-4,0 – -3,5
	-3,5 – -3,0
	-3,0 – -2,7
	-2,7 – -2,5
	-2,5 – -2,0
	-2,0 – -1,5
	-1,5 – -1,0
	-1,0 – 0

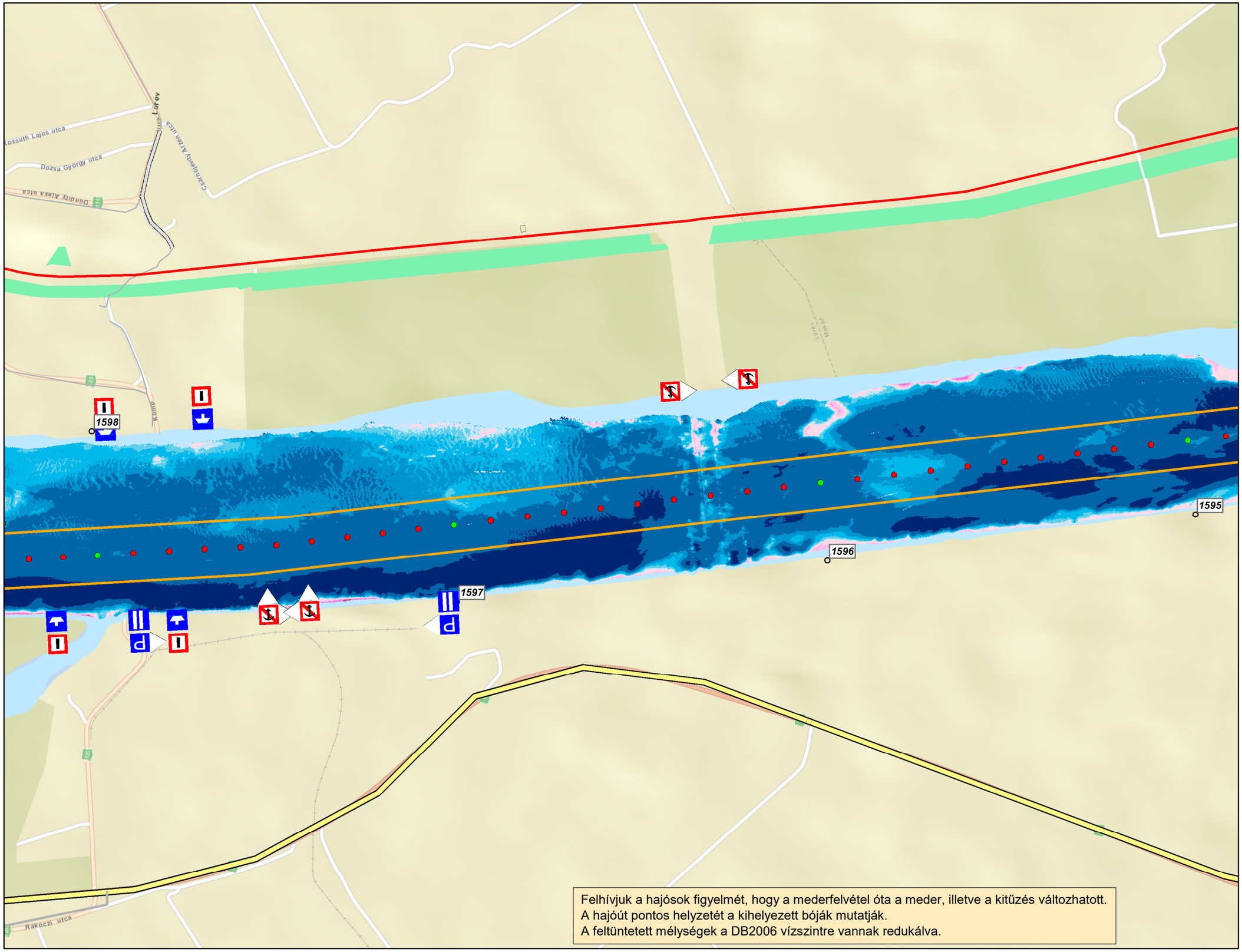

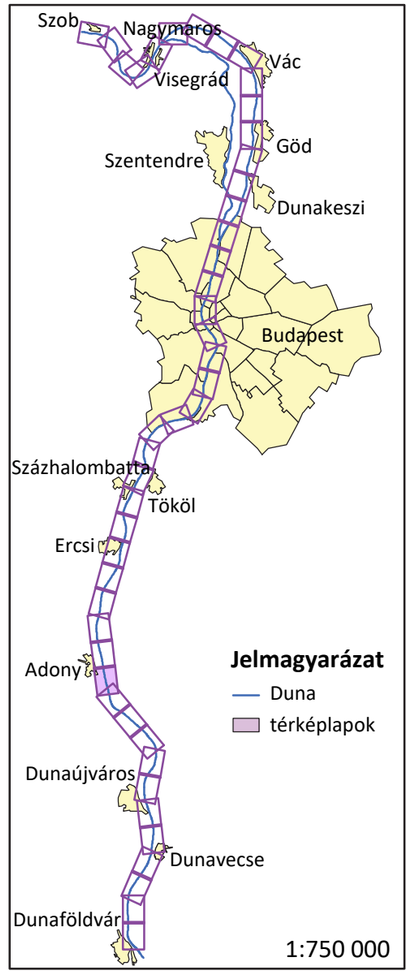



LKHV-hez viszonyított mélység

- -12,2 – -5,0
- -5,0 – -4,0
- -4,0 – -3,5
- -3,5 – -3,0
- -3,0 – -2,7
- -2,7 – -2,5
- -2,5 – -2,0
- -2,0 – -1,5
- -1,5 – -1,0
- -1,0 – 0

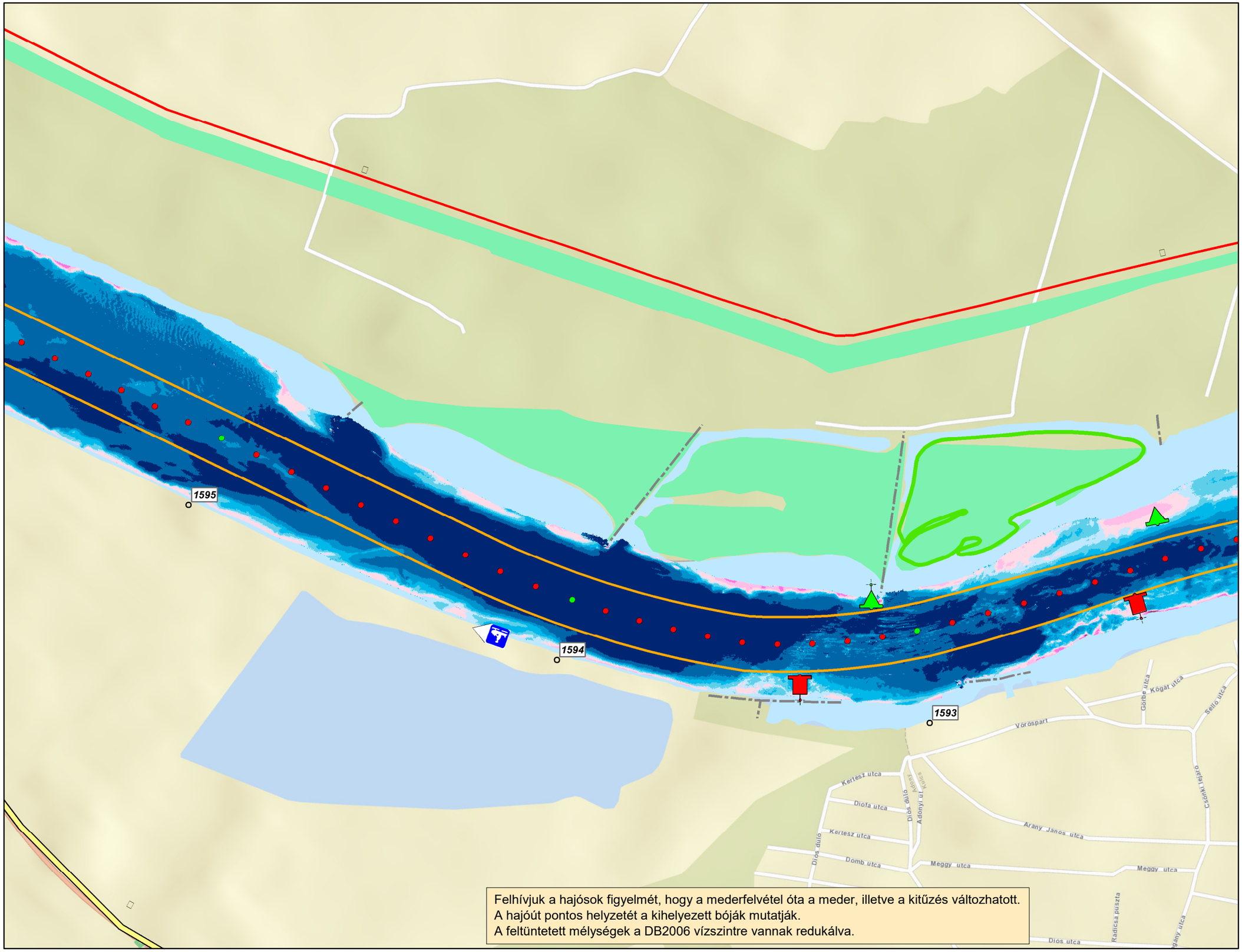

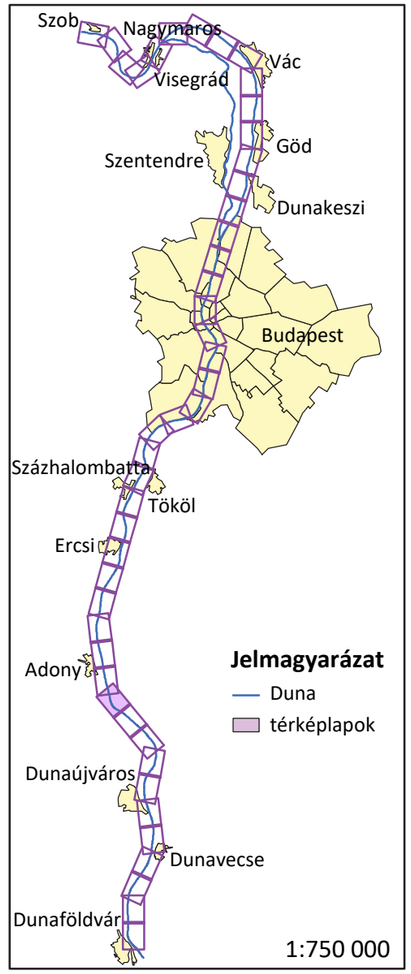



LKHV-hez viszonyított mélység

	-12,2 – -5,0
	-5,0 – -4,0
	-4,0 – -3,5
	-3,5 – -3,0
	-3,0 – -2,7
	-2,7 – -2,5
	-2,5 – -2,0
	-2,0 – -1,5
	-1,5 – -1,0
	-1,0 – 0

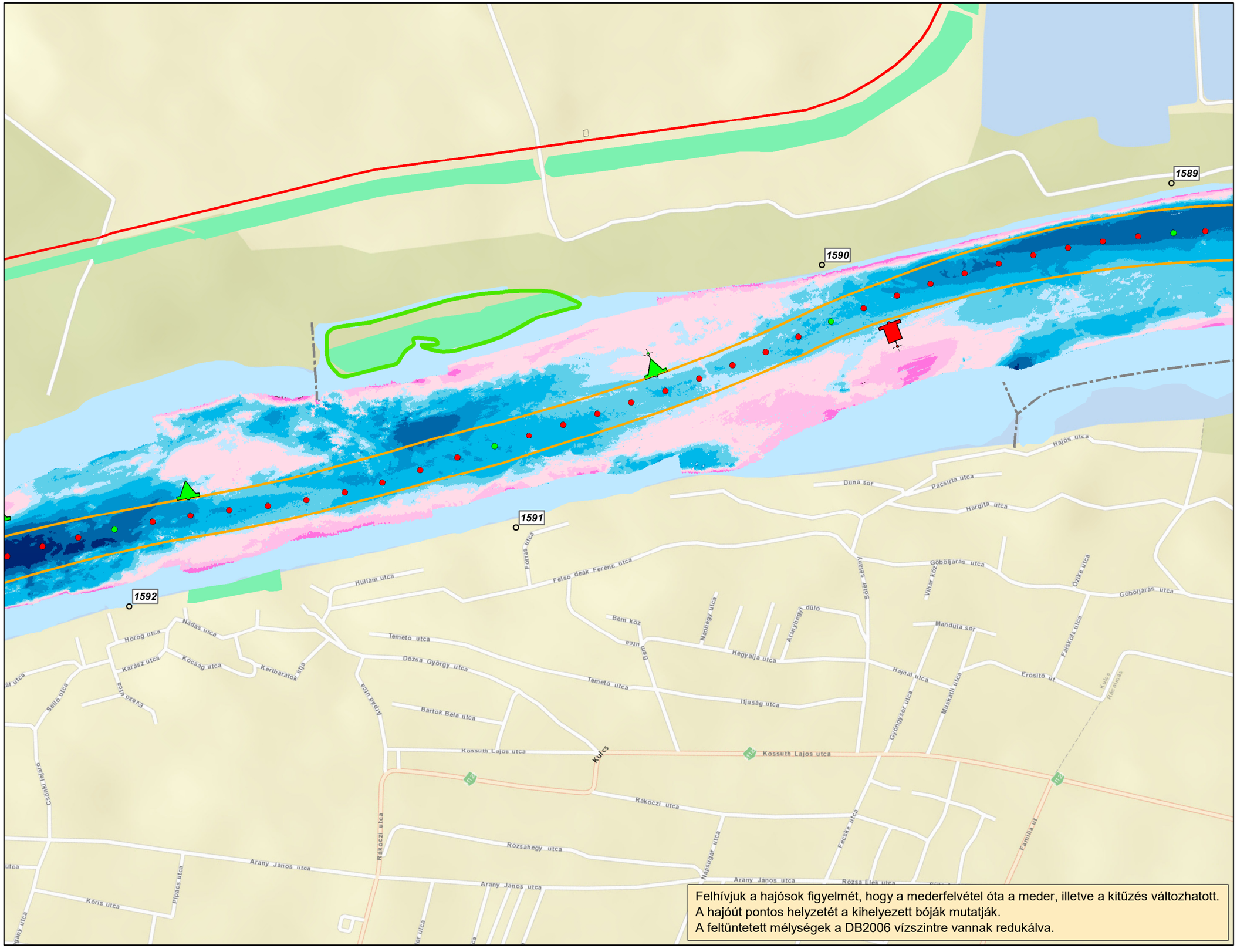
1589
1590
1591
1592
Hajós utca
Duna sor
Pacsirta utca
Hargita utca
Göböljárás utca
Hullám utca
Felső deák Ferenc utca
Forrás utca
Vihar köz
Őzike utca
Mandula sor
Bem köz
Bem utca
Nagyhegy utca
Árnyhegyi dülő
Hegyalja utca
Temető utca
Dózsa György utca
Hajnal utca
Erősítő út
Faiskola utca
Kőrös Rákosmás
Horog utca
Nádas utca
Karász utca
Kőcsag utca
Kertbarátok útja
Selyp utca
Evezős utca
Árpád utca
Bartók Béla utca
Ifjúság utca
Gyöngysor utca
Muskátli utca
Kossuth Lajos utca
Kulcs
Rákóczi utca
Csónakjárat
Rózsahegy utca
Arany János utca
Kőris utca
Pipacs utca
Nádsugár utca
Fecske utca
Rózsa Elek utca
Család utca
Kölcsey utca
Kossuth Lajos utca
Rákóczi utca
Arany János utca
Család utca
Kölcsey utca
Rákosmás
Kossuth Lajos utca
Rákóczi utca
Arany János utca
Rózsa Elek utca
Család utca
Kölcsey utca
Rákosmás
Kossuth Lajos utca
Rákóczi utca
Arany János

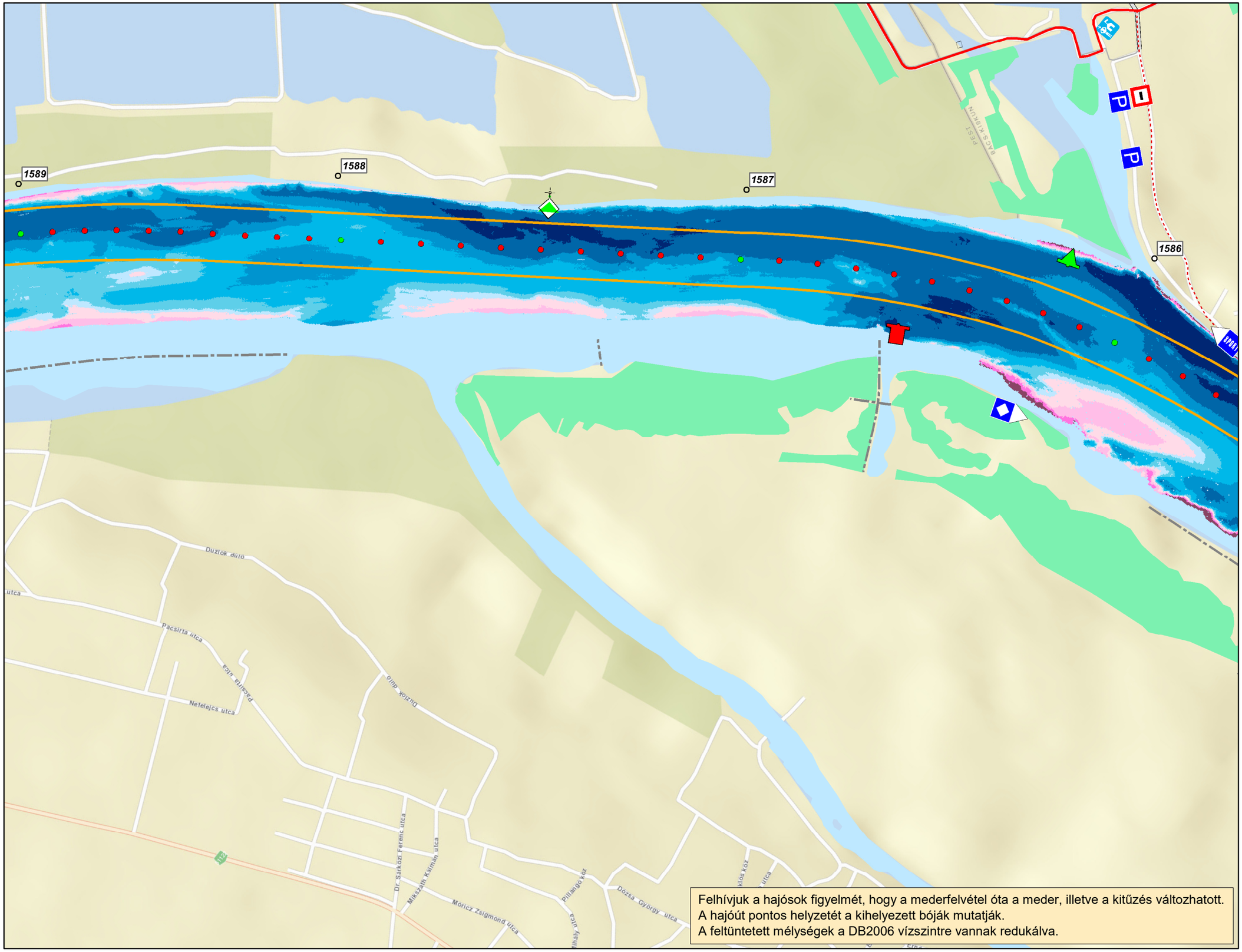

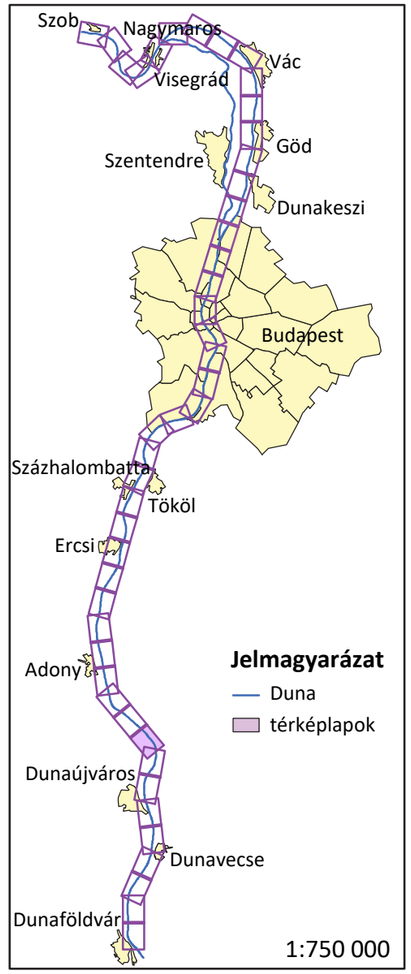



LKHV-hez viszonyított mélység

	-12,2 – -5,0
	-5,0 – -4,0
	-4,0 – -3,5
	-3,5 – -3,0
	-3,0 – -2,7
	-2,7 – -2,5
	-2,5 – -2,0
	-2,0 – -1,5
	-1,5 – -1,0
	-1,0 – 0

0 125 250 500 750 1000 méter

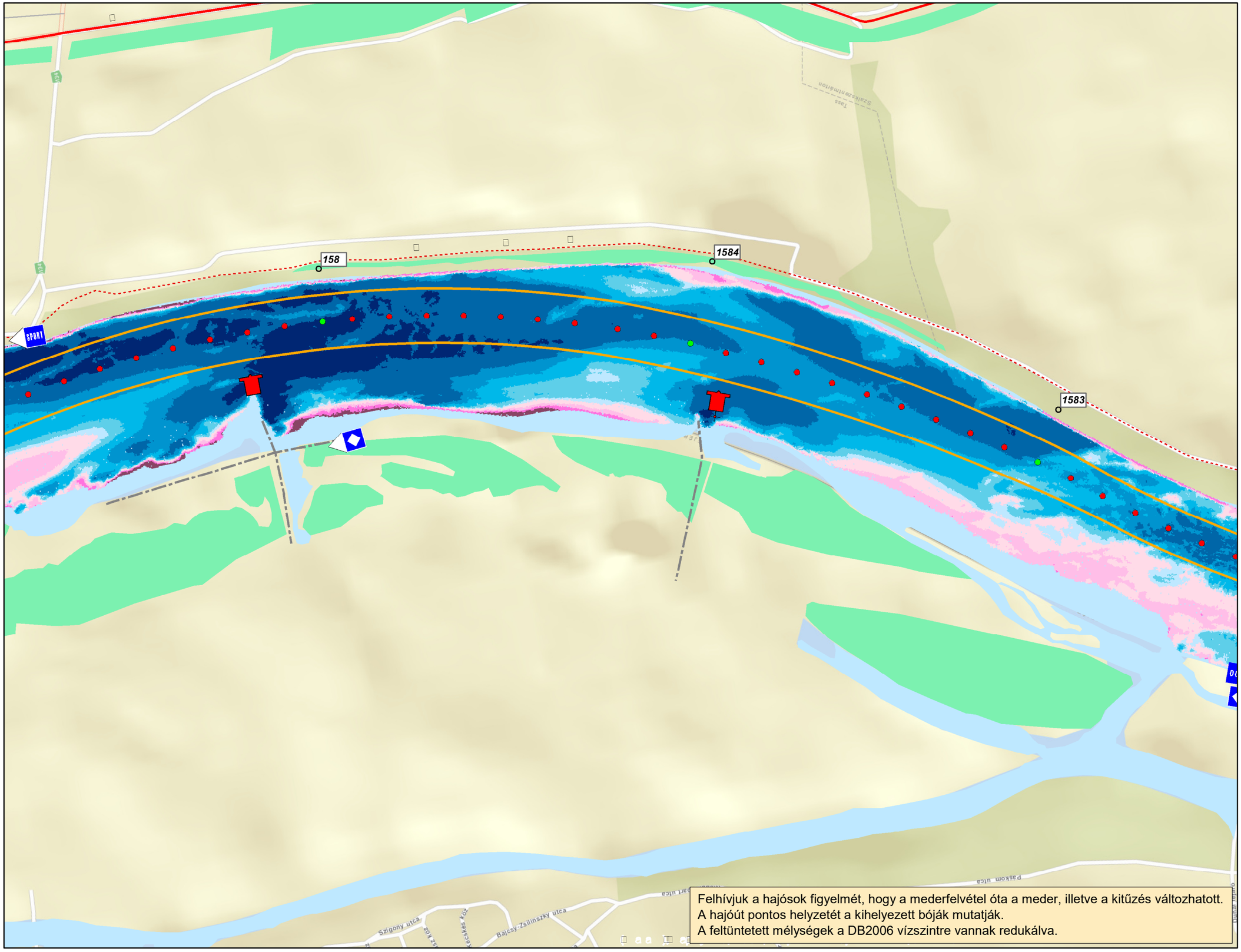

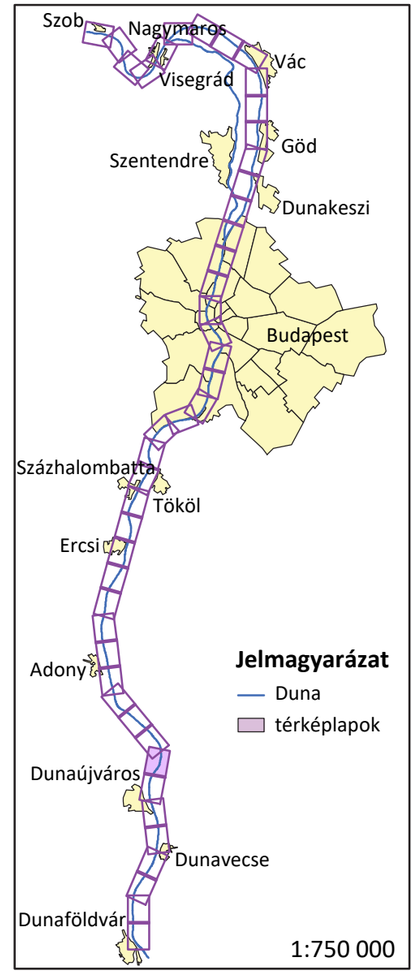



LKHV-hez viszonyított mélység

	-12,2 – -5,0
	-5,0 – -4,0
	-4,0 – -3,5
	-3,5 – -3,0
	-3,0 – -2,7
	-2,7 – -2,5
	-2,5 – -2,0
	-2,0 – -1,5
	-1,5 – -1,0
	-1,0 – 0

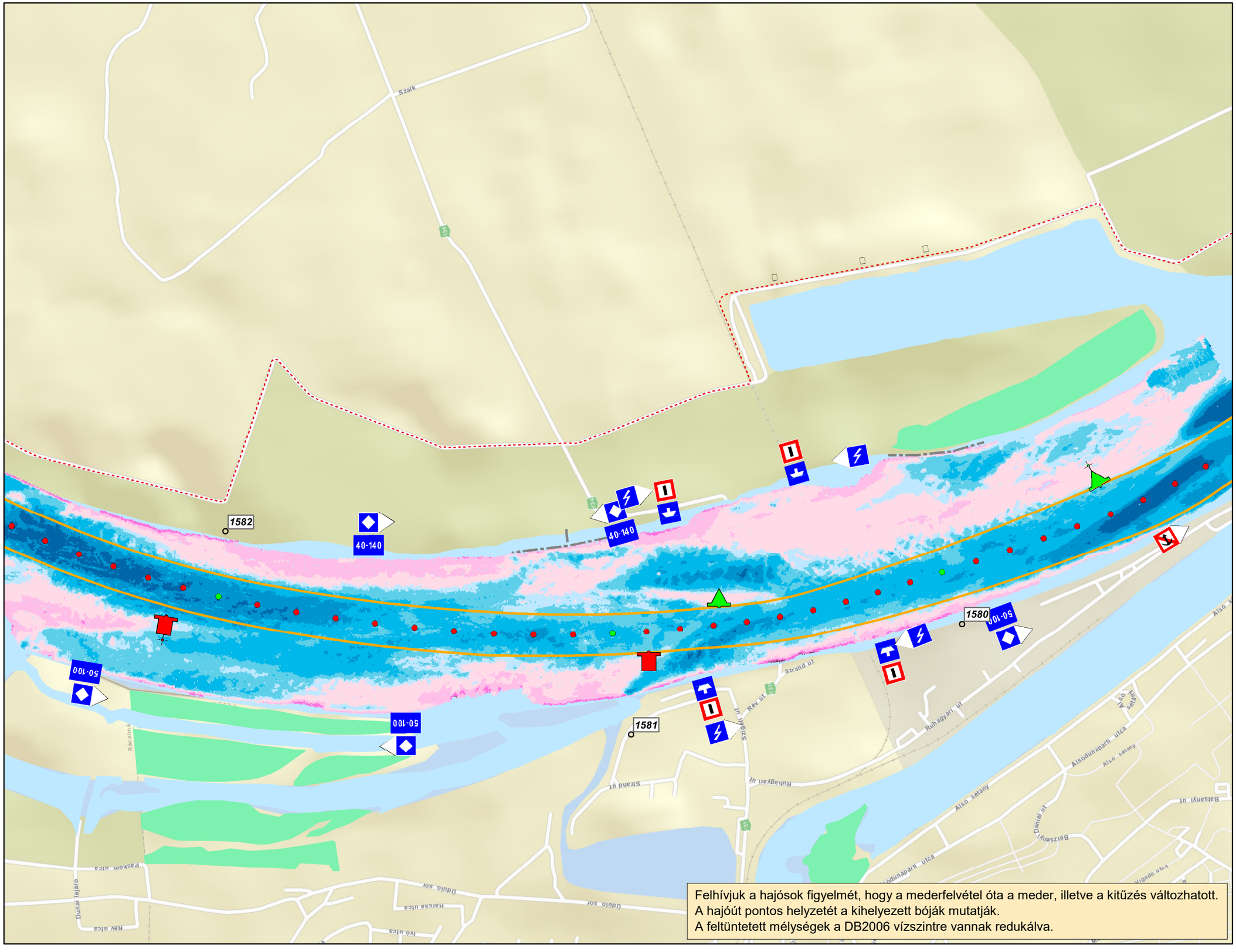
1582
40-140
40-140
1581
1580
50-100
50-100
50-100
Szalk
Strand ut
Ruhagyári ut
Rév ut
Aliso setany
Aliso setany
Aliso setany

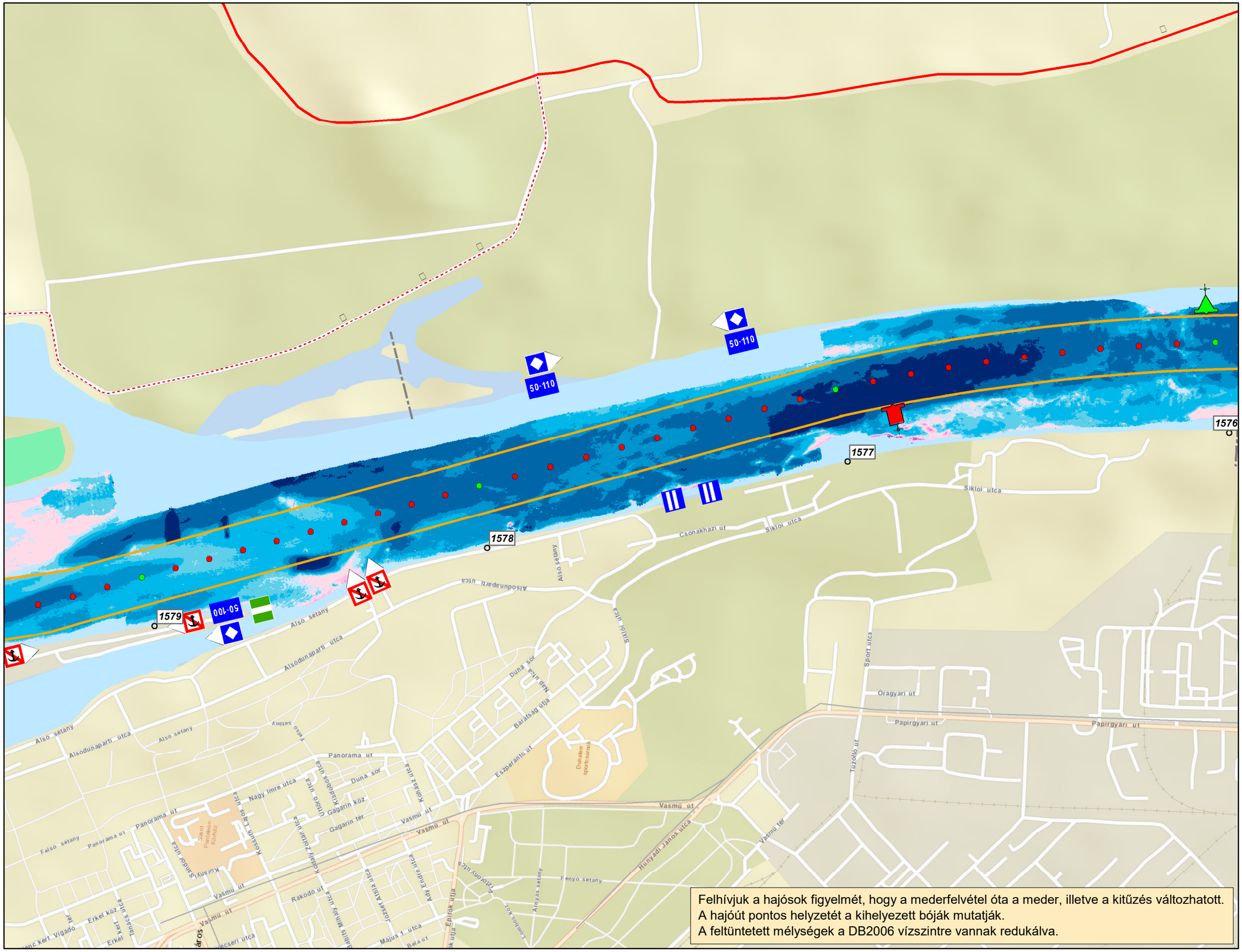

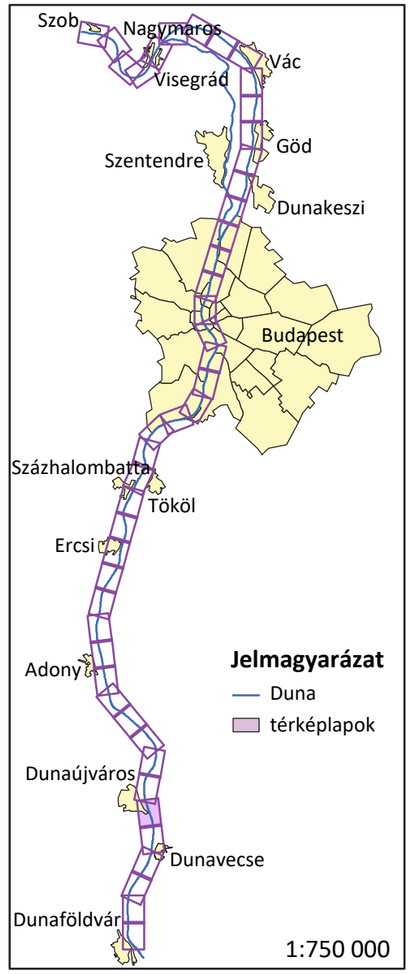



LKHV-hez viszonyított mélység

-12,2 – -5,0
-5,0 – -4,0
-4,0 – -3,5
-3,5 – -3,0
-3,0 – -2,7
-2,7 – -2,5
-2,5 – -2,0
-2,0 – -1,5
-1,5 – -1,0
-1,0 – 0

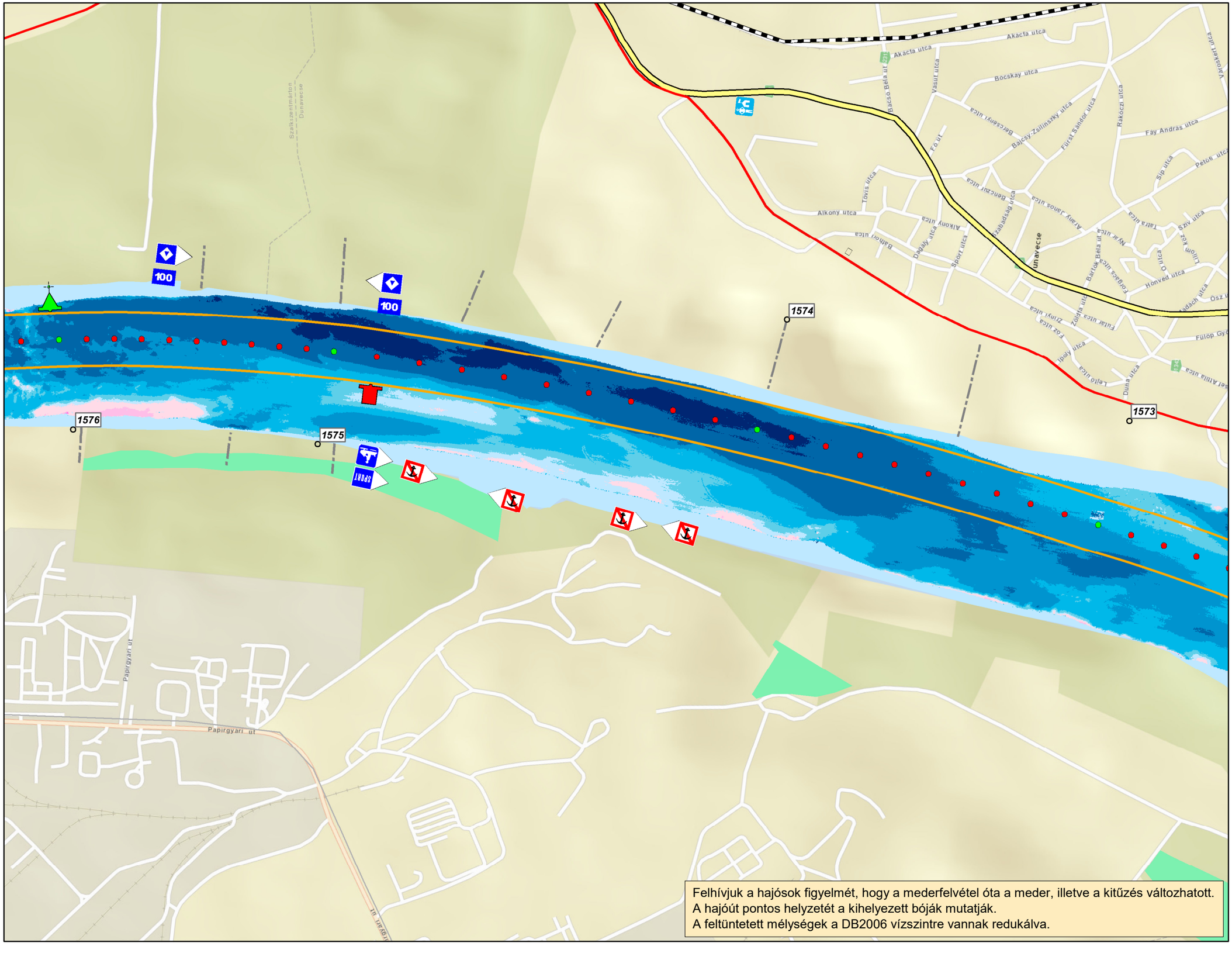

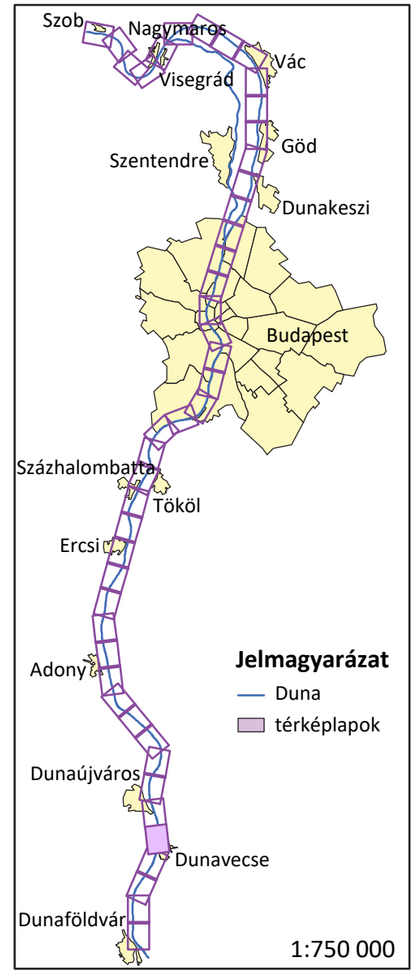



LKHV-hez viszonyított mélység

	-12,2 – -5,0
	-5,0 – -4,0
	-4,0 – -3,5
	-3,5 – -3,0
	-3,0 – -2,7
	-2,7 – -2,5
	-2,5 – -2,0
	-2,0 – -1,5
	-1,5 – -1,0
	-1,0 – 0

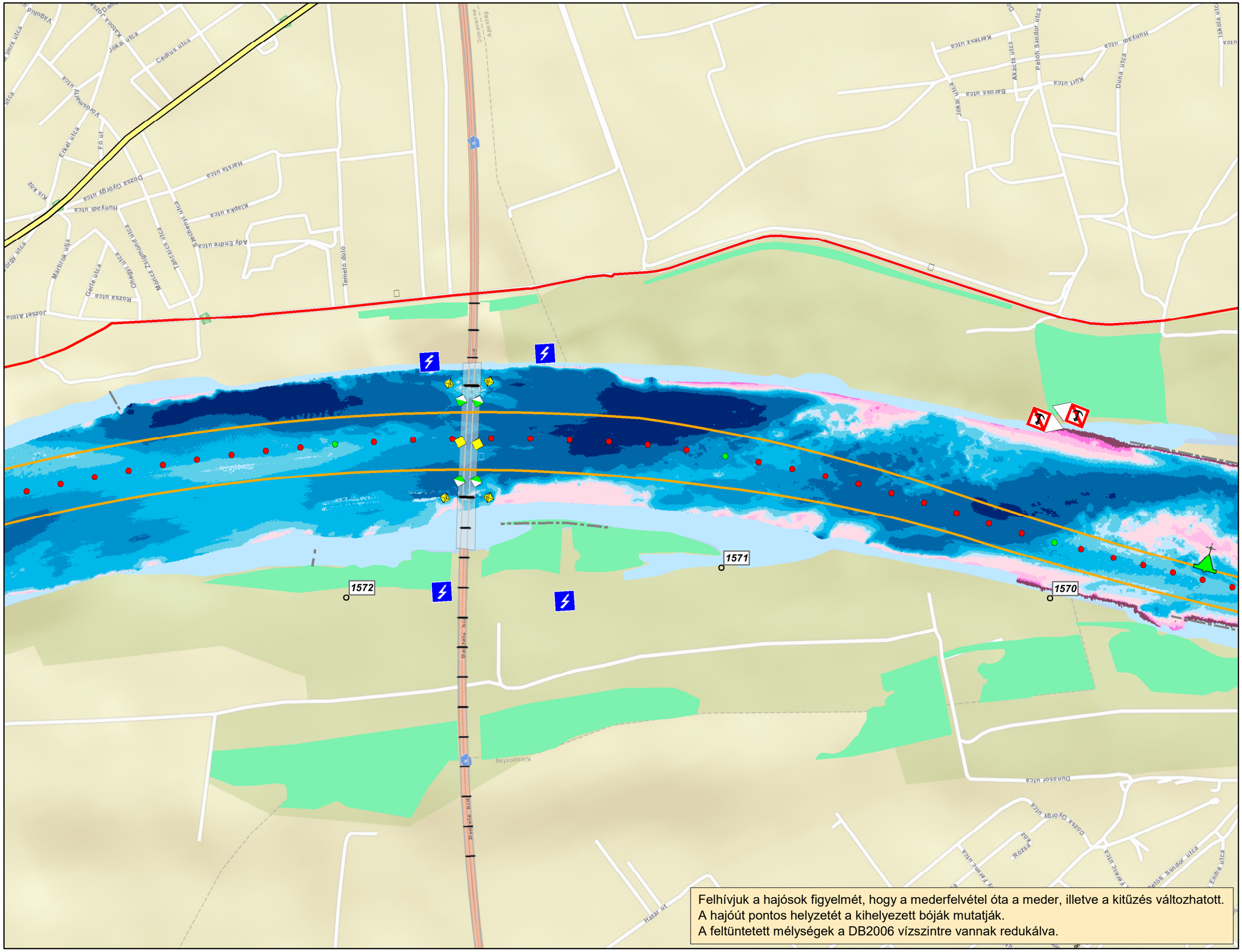

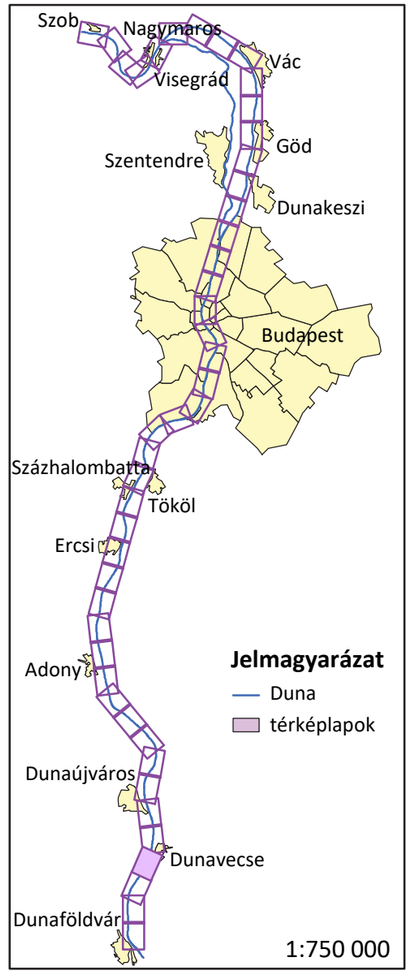



LKHV-hez viszonyított mélység

-12,2 – -5,0
-5,0 – -4,0
-4,0 – -3,5
-3,5 – -3,0
-3,0 – -2,7
-2,7 – -2,5
-2,5 – -2,0
-2,0 – -1,5
-1,5 – -1,0
-1,0 – 0

Közép-Duna-völgyi Vízügyi Igazgatóság

1:10 000

0 125 250 500 750 1000 méter

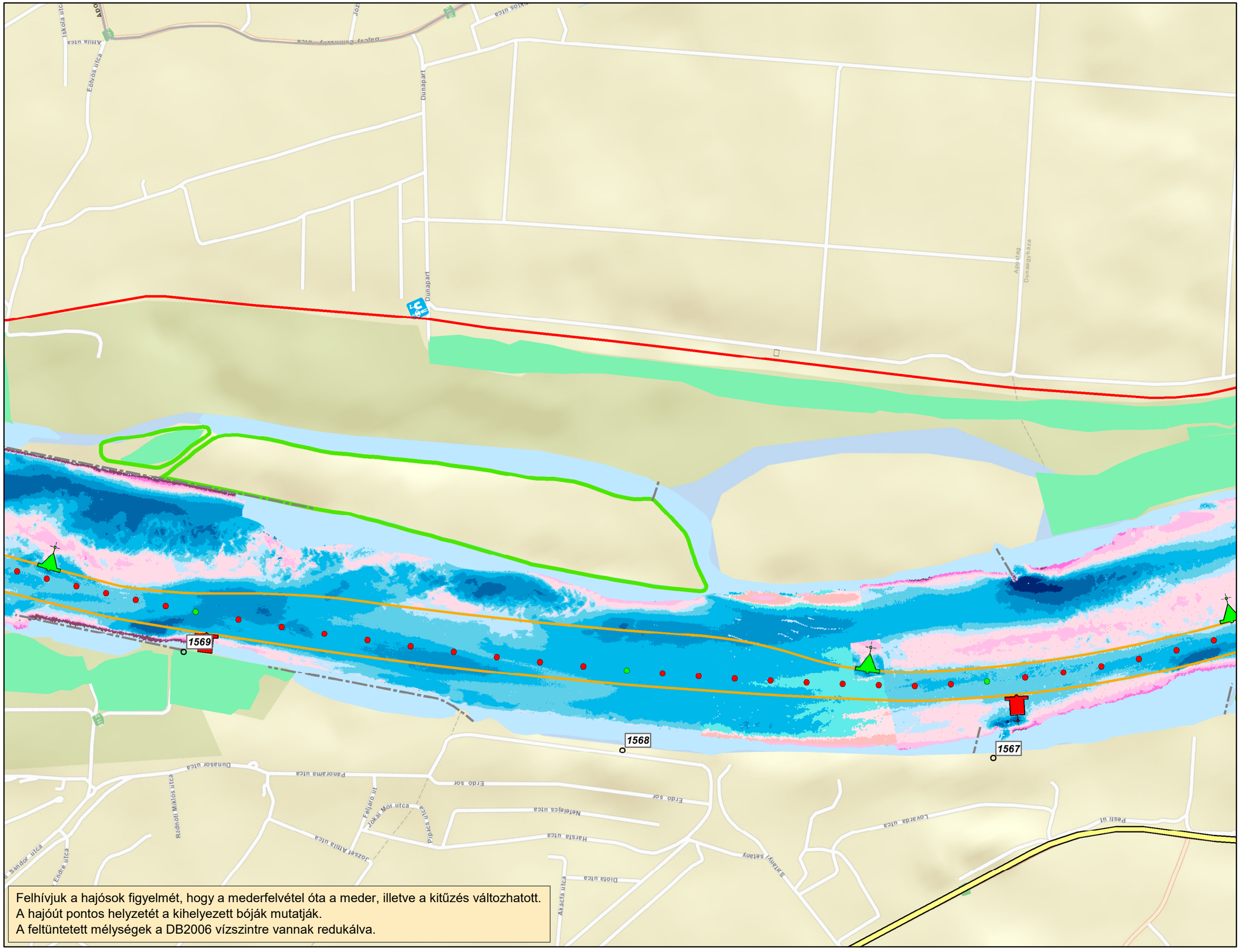

Felhívjuk a hajósok figyelmét, hogy a mederfelvétel óta a meder, illetve a kitűzés változhatott.
A hajóút pontos helyzetét a kihelyezett bóják mutatják.
A feltüntetett mélységek a DB2006 vízszintre vannak redukálva.

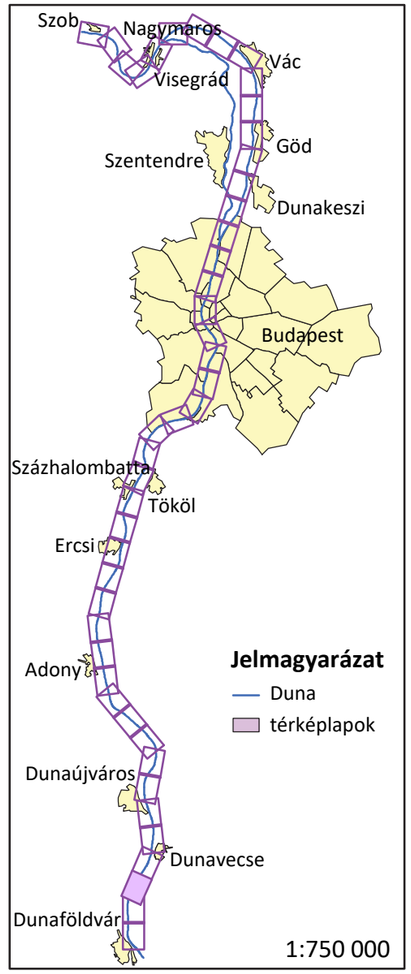



LKHV-hez viszonyított mélység

	-12,2 – -5,0
	-5,0 – -4,0
	-4,0 – -3,5
	-3,5 – -3,0
	-3,0 – -2,7
	-2,7 – -2,5
	-2,5 – -2,0
	-2,0 – -1,5
	-1,5 – -1,0
	-1,0 – 0

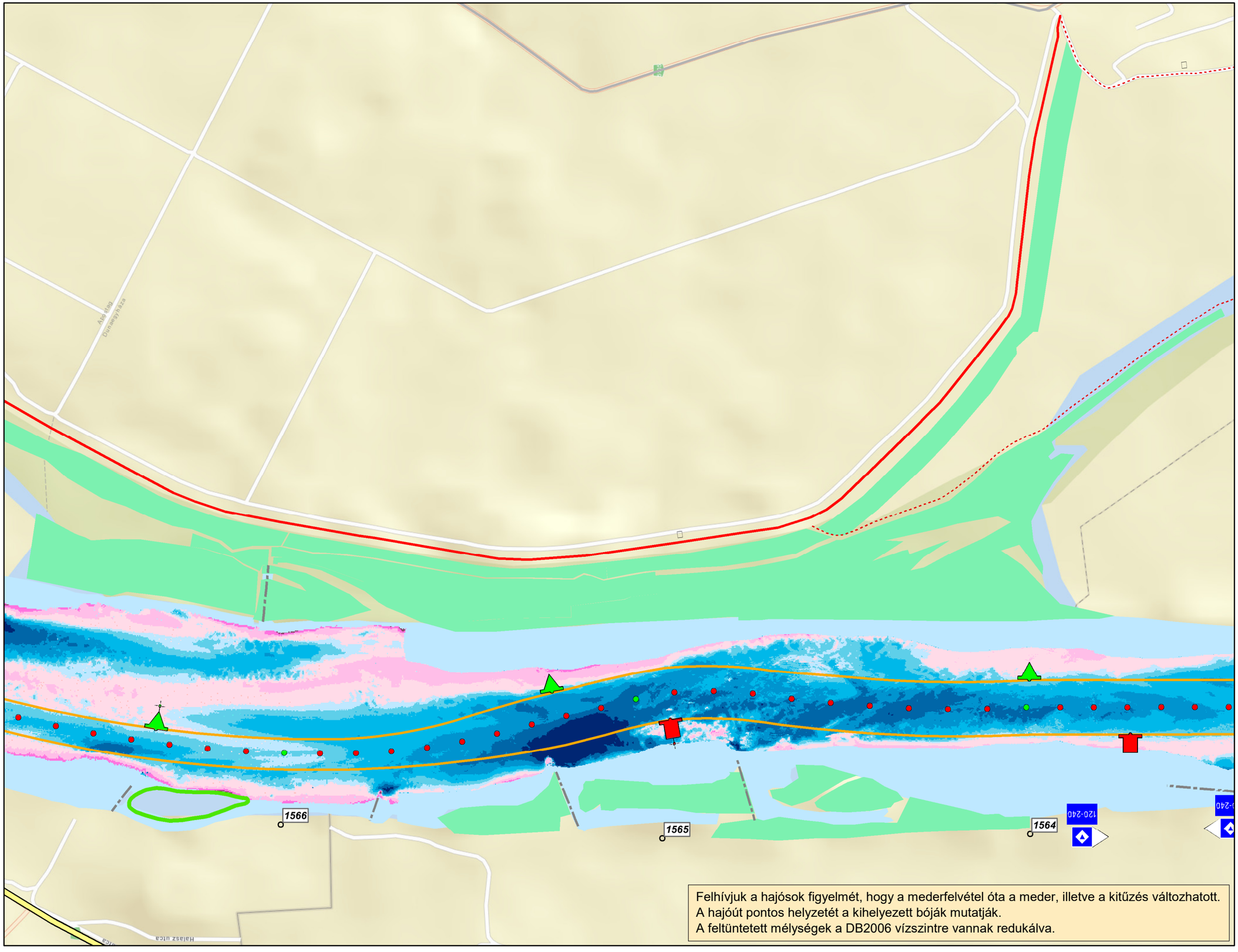

Felhívjuk a hajósok figyelmét, hogy a mederfelvétel óta a meder, illetve a kitűzés változhatott.
A hajóút pontos helyzetét a kihelyezett bóják mutatják.
A feltüntetett mélységek a DB2006 vízszintre vannak redukálva.

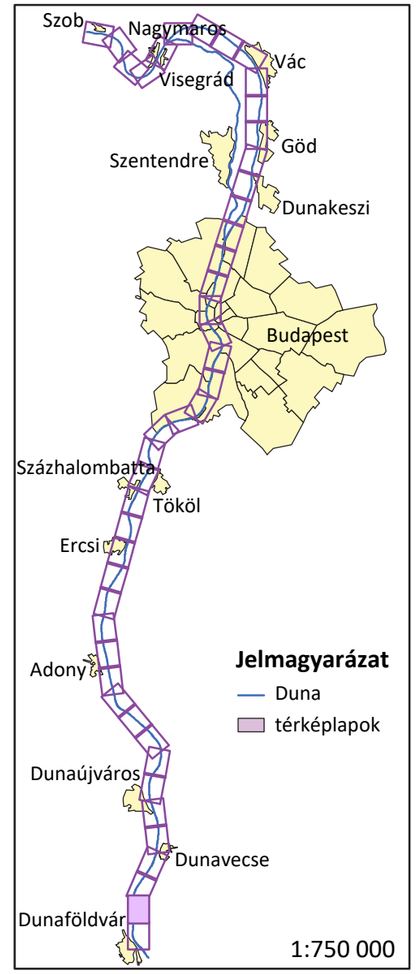



LKHV-hez viszonyított mélység

	-12,2 – -5,0
	-5,0 – -4,0
	-4,0 – -3,5
	-3,5 – -3,0
	-3,0 – -2,7
	-2,7 – -2,5
	-2,5 – -2,0
	-2,0 – -1,5
	-1,5 – -1,0
	-1,0 – 0

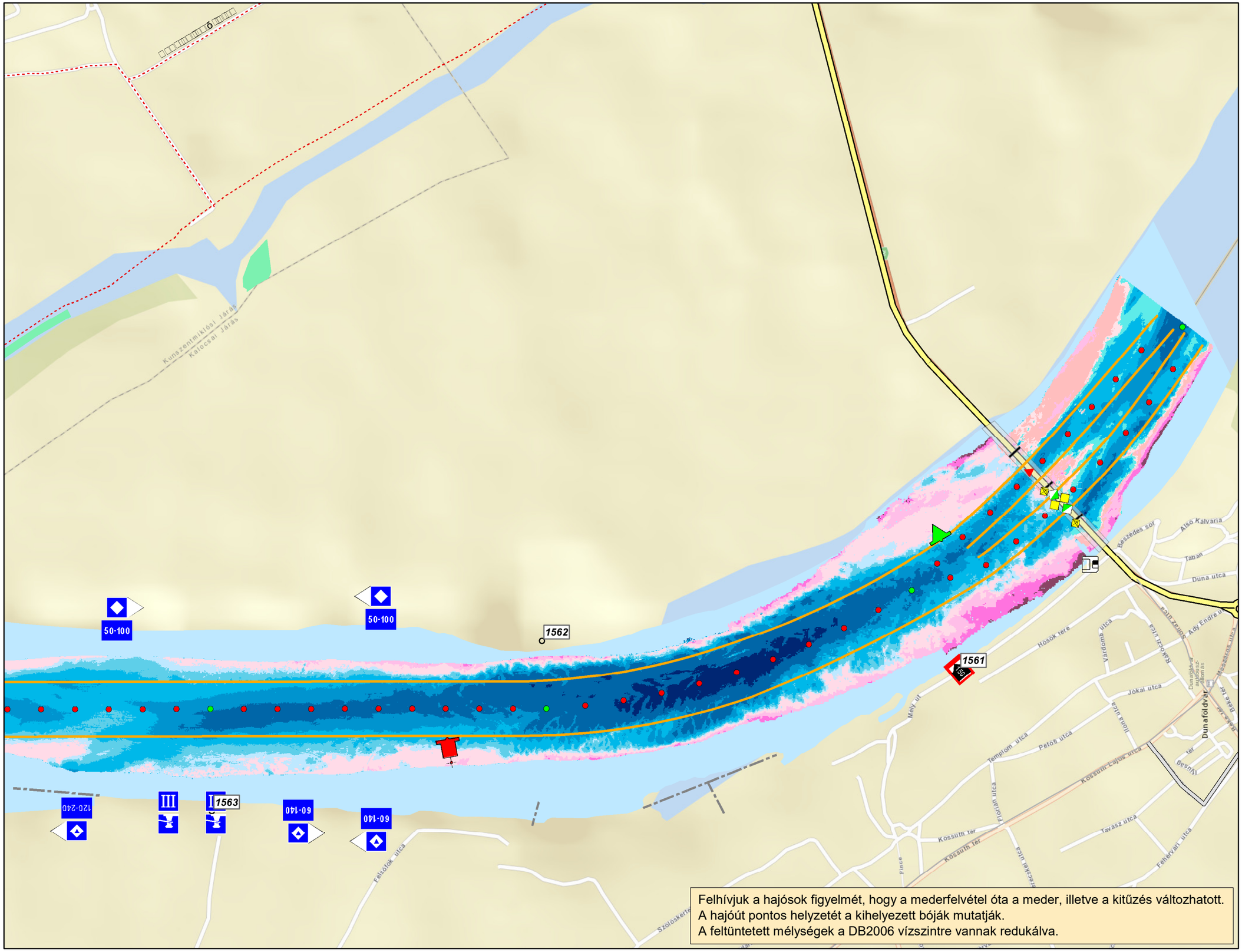

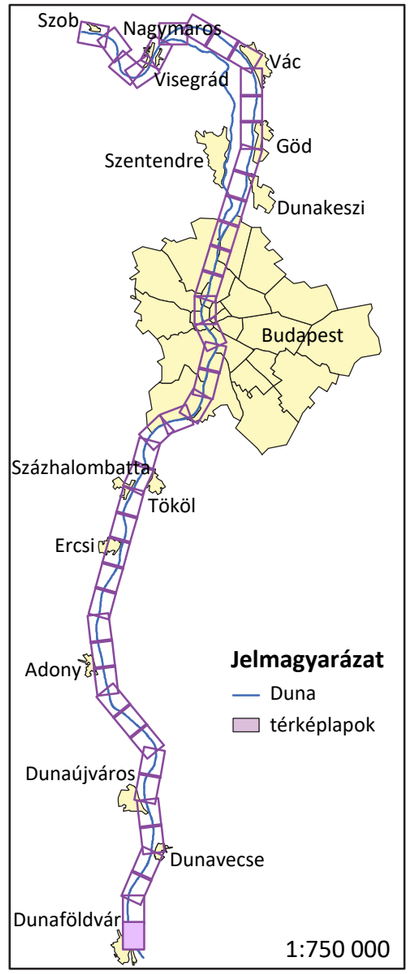



LKHV-hez viszonyított mélység

	-12,2 – -5,0
	-5,0 – -4,0
	-4,0 – -3,5
	-3,5 – -3,0
	-3,0 – -2,7
	-2,7 – -2,5
	-2,5 – -2,0
	-2,0 – -1,5
	-1,5 – -1,0
	-1,0 – 0

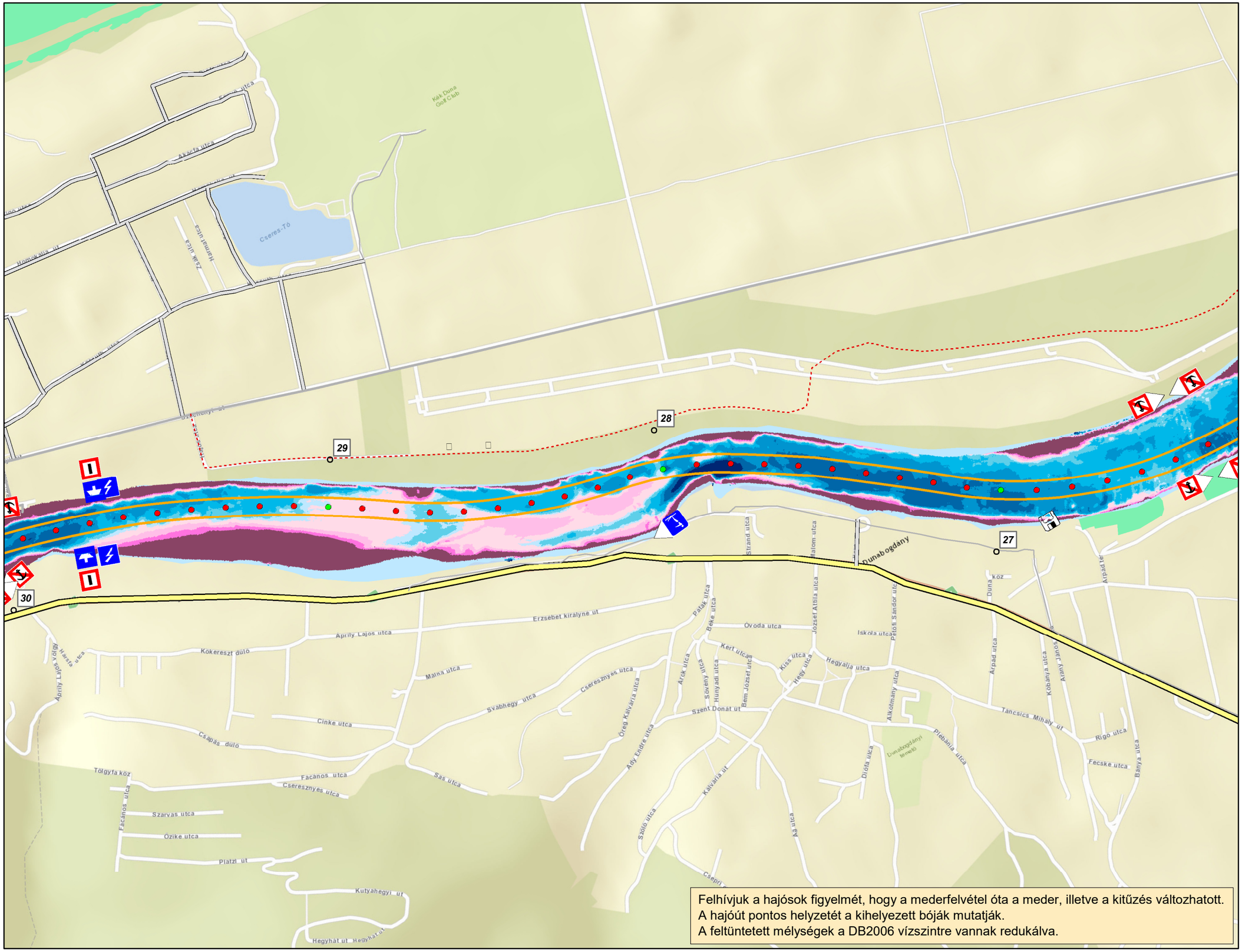

Felhívjuk a hajósok figyelmét, hogy a mederfelvétel óta a meder, illetve a kitűzés változhatott.
A hajóút pontos helyzetét a kihelyezett bóják mutatják.
A feltüntetett mélységek a DB2006 vízszintre vannak redukálva.

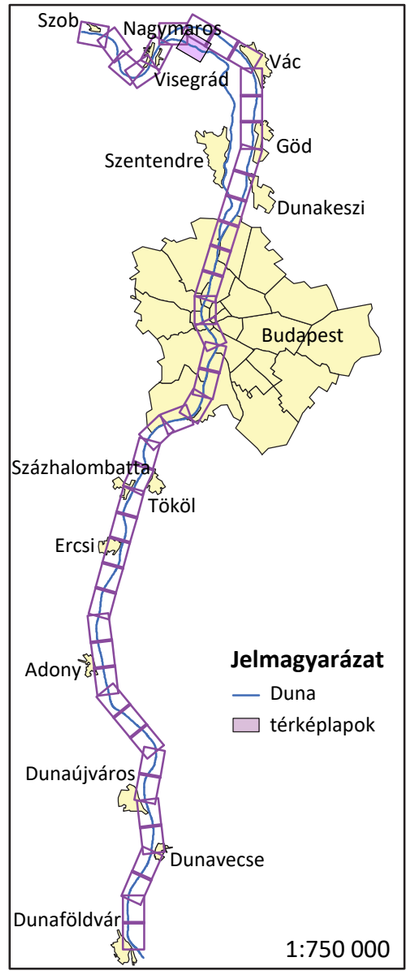



LKHV-hez viszonyított mélység

-12,2 – -5,0
-5,0 – -4,0
-4,0 – -3,5
-3,5 – -3,0
-3,0 – -2,7
-2,7 – -2,5
-2,5 – -2,0
-2,0 – -1,5
-1,5 – -1,0
-1,0 – 0

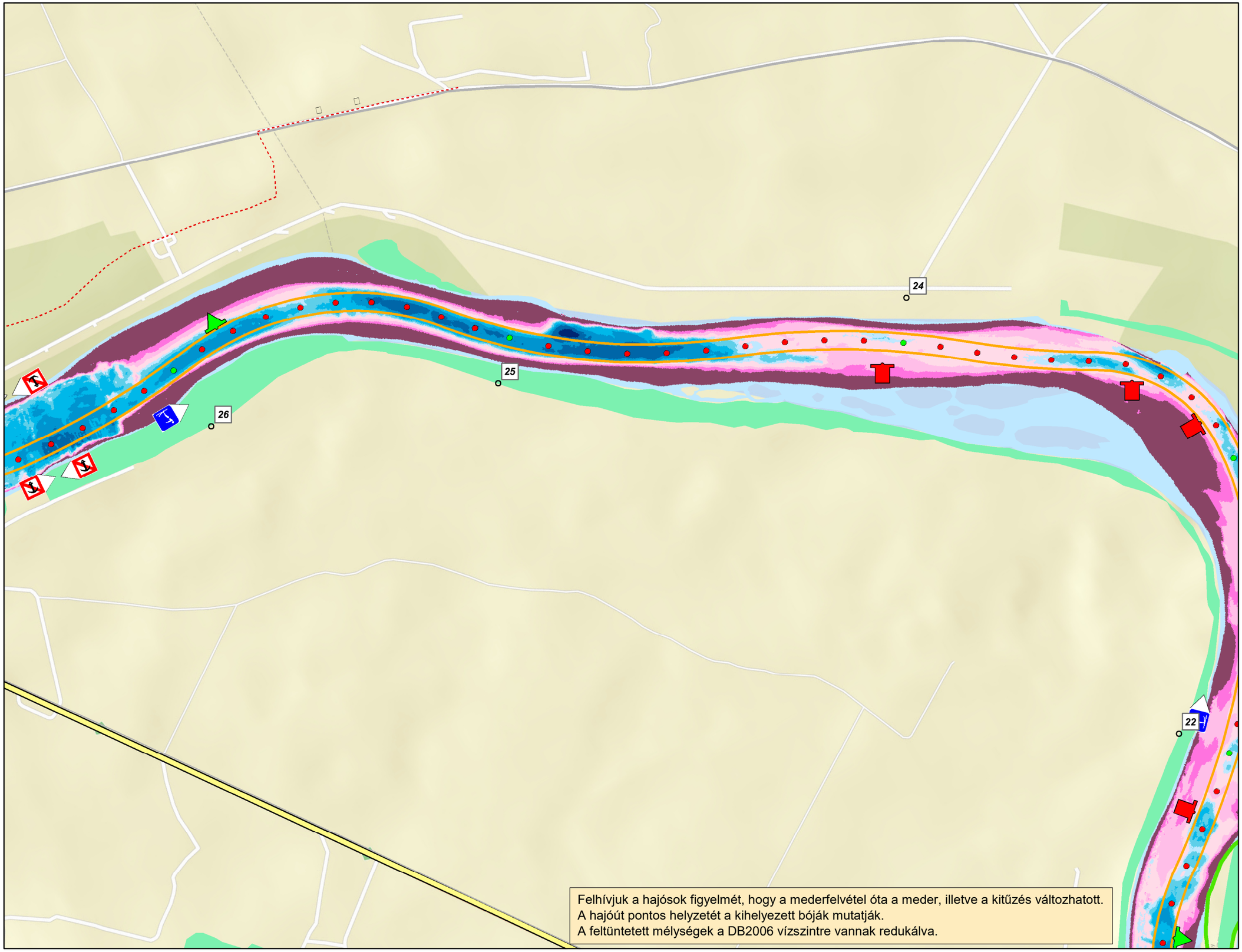

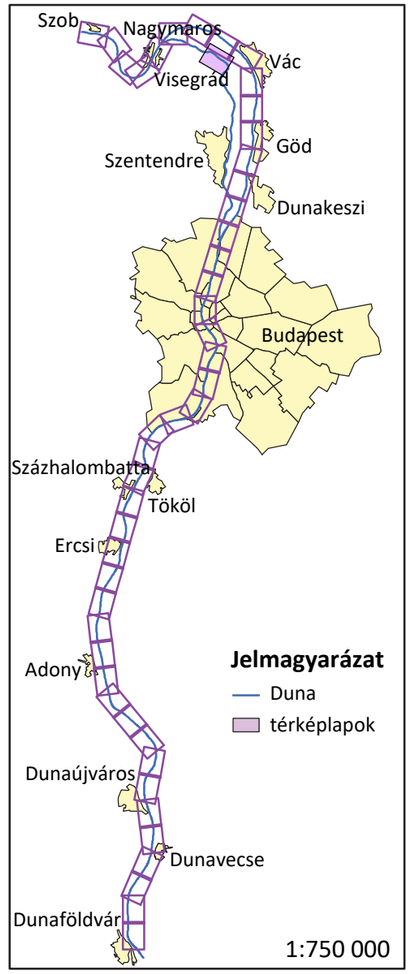



LKHV-hez viszonyított mélység

	-12,2 – -5,0
	-5,0 – -4,0
	-4,0 – -3,5
	-3,5 – -3,0
	-3,0 – -2,7
	-2,7 – -2,5
	-2,5 – -2,0
	-2,0 – -1,5
	-1,5 – -1,0
	-1,0 – 0

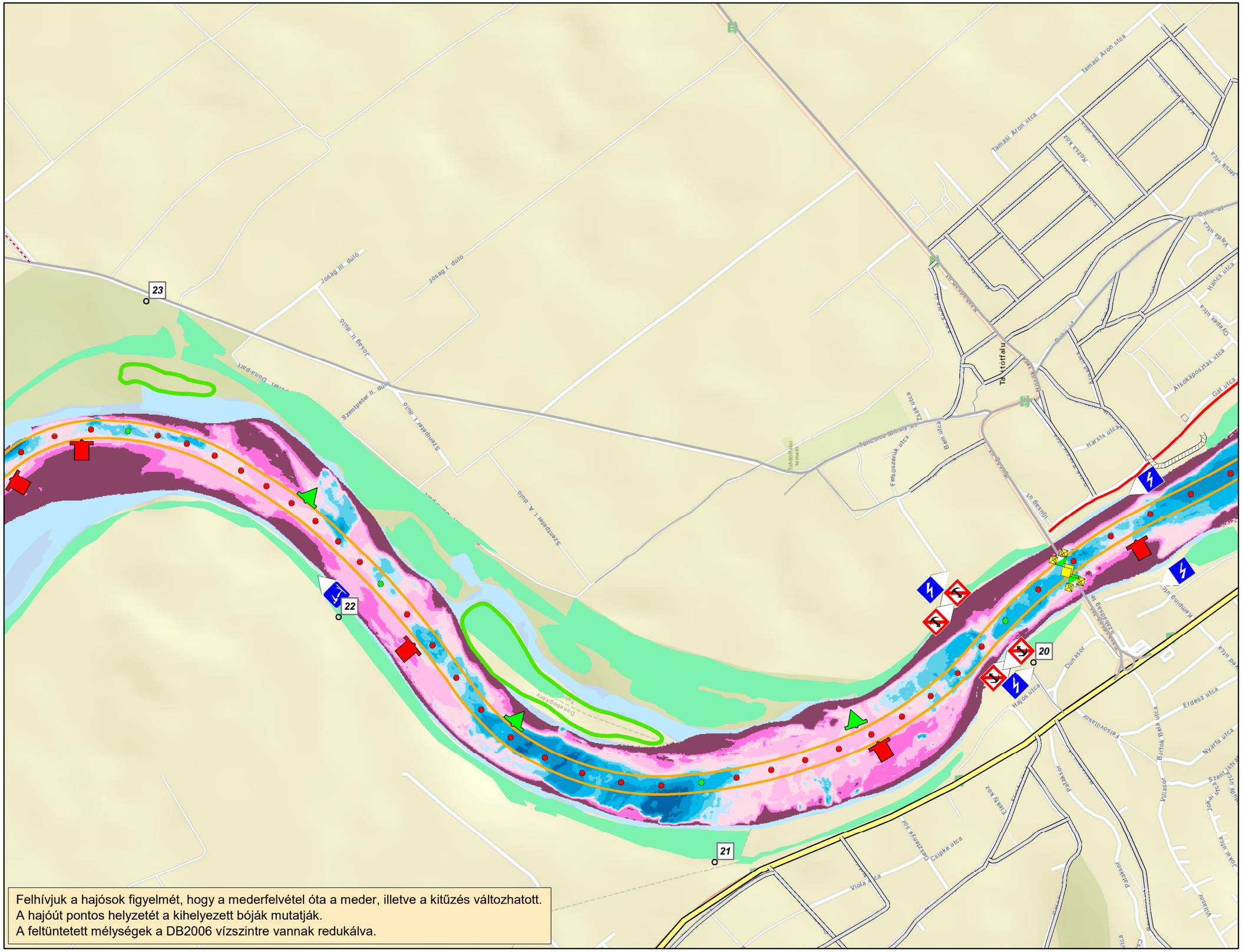

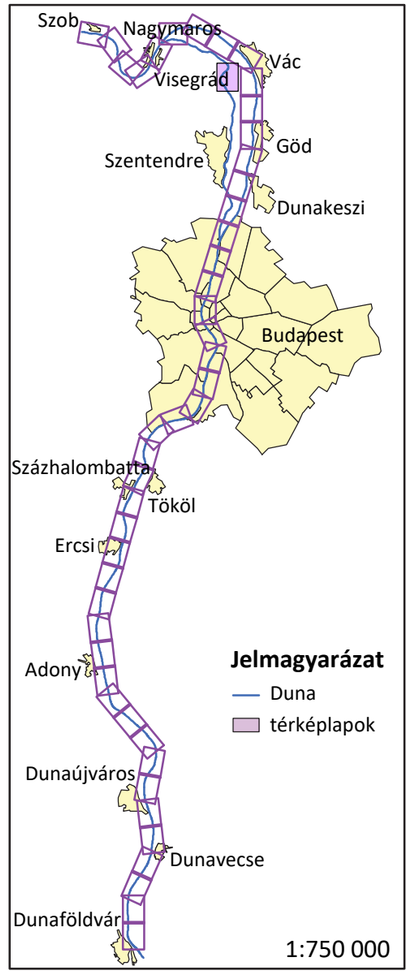



LKHV-hez viszonyított mélység

-12,2 – -5,0
-5,0 – -4,0
-4,0 – -3,5
-3,5 – -3,0
-3,0 – -2,7
-2,7 – -2,5
-2,5 – -2,0
-2,0 – -1,5
-1,5 – -1,0
-1,0 – 0

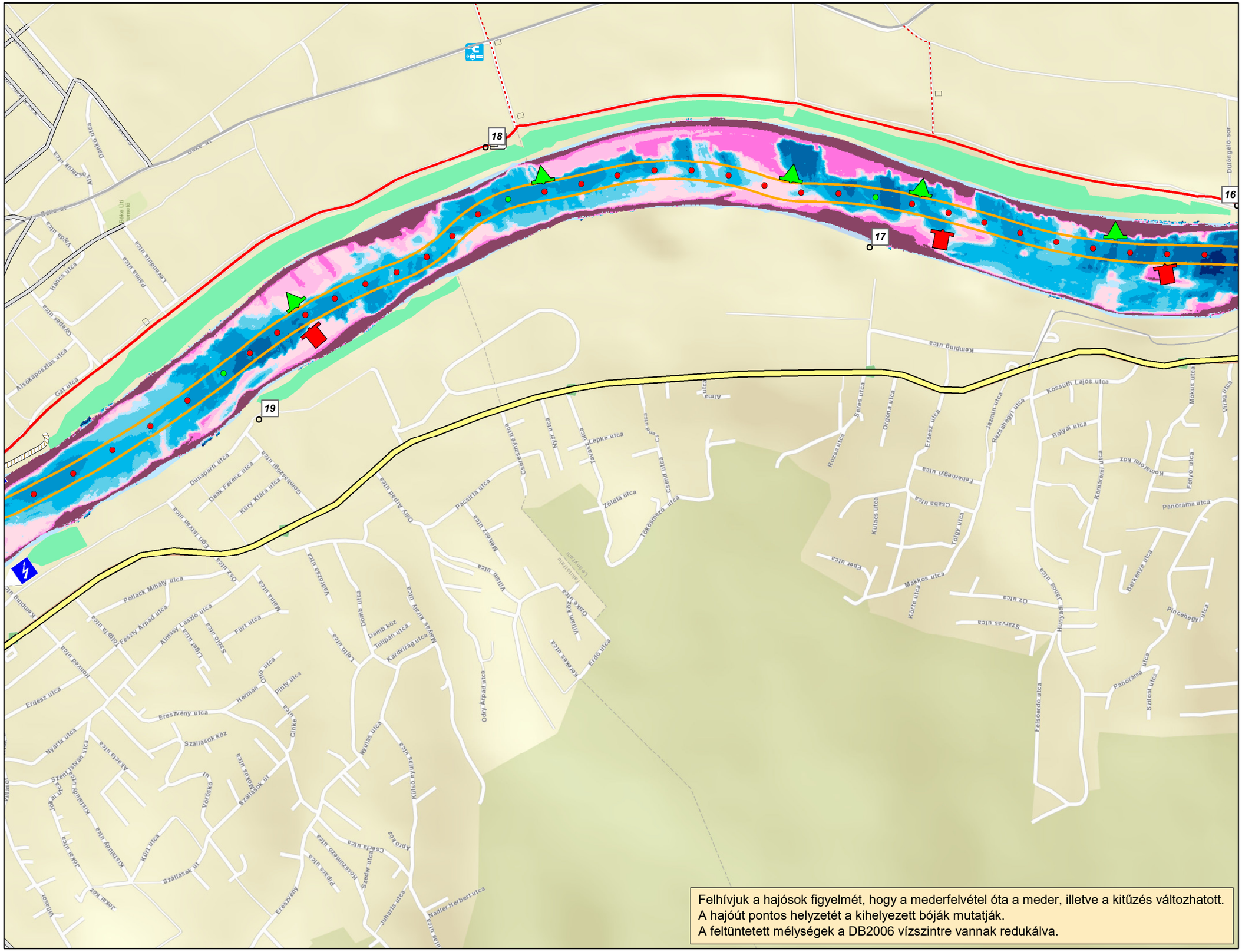

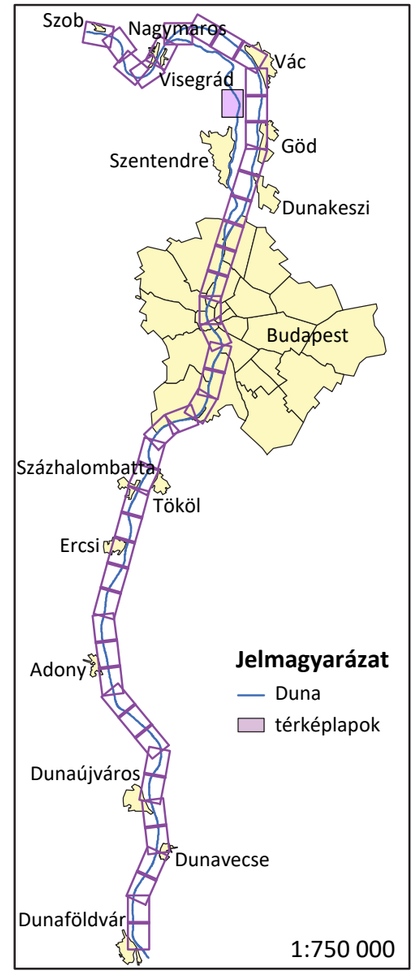



LKHV-hez viszonyított mélység

-12,2 – -5,0
-5,0 – -4,0
-4,0 – -3,5
-3,5 – -3,0
-3,0 – -2,7
-2,7 – -2,5
-2,5 – -2,0
-2,0 – -1,5
-1,5 – -1,0
-1,0 – 0

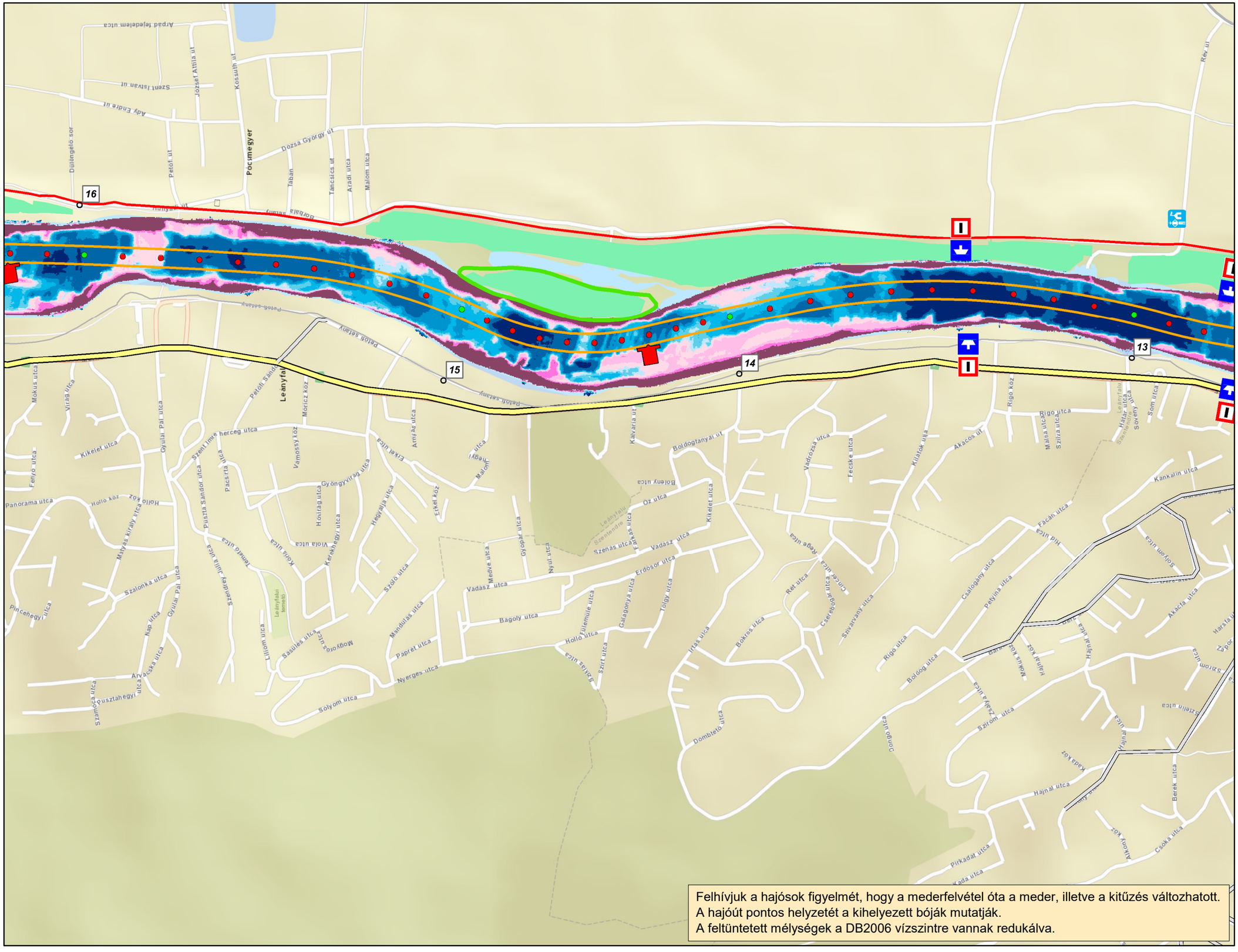

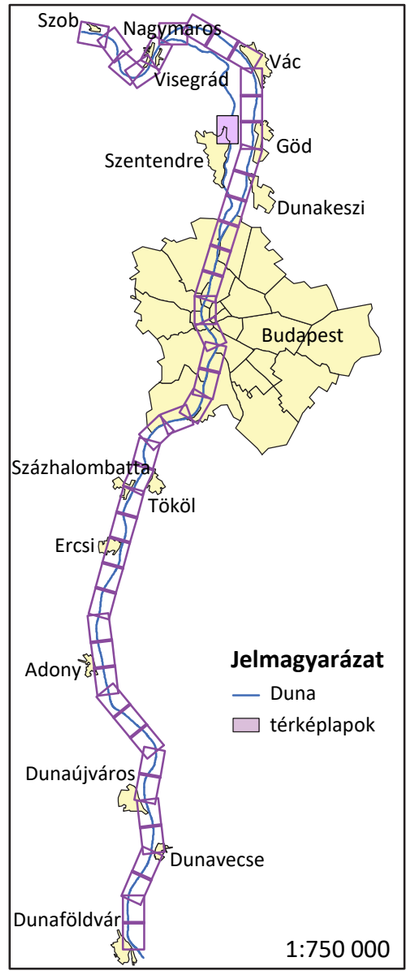



LKHV-hez viszonyított mélység

	-12,2 – -5,0
	-5,0 – -4,0
	-4,0 – -3,5
	-3,5 – -3,0
	-3,0 – -2,7
	-2,7 – -2,5
	-2,5 – -2,0
	-2,0 – -1,5
	-1,5 – -1,0
	-1,0 – 0

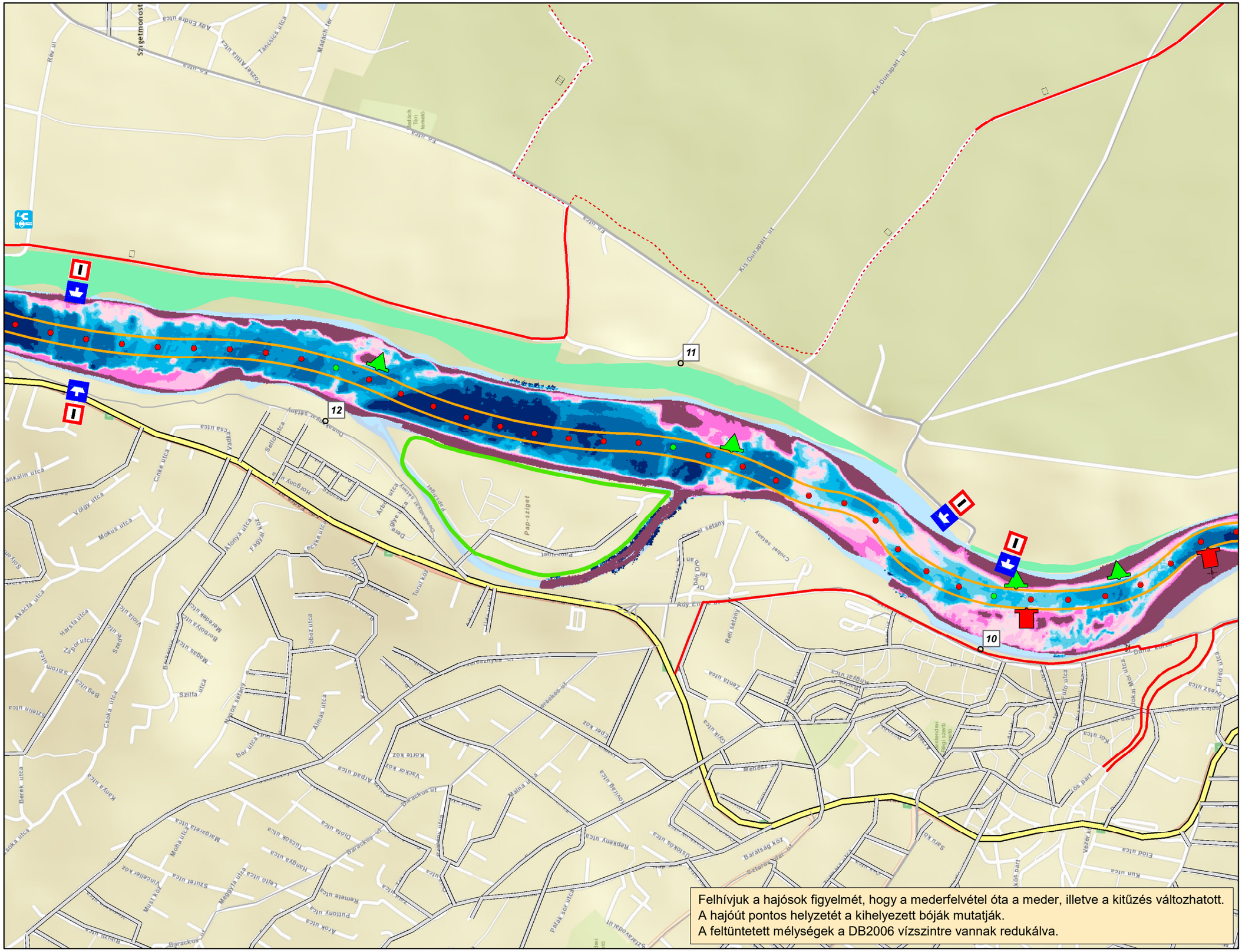

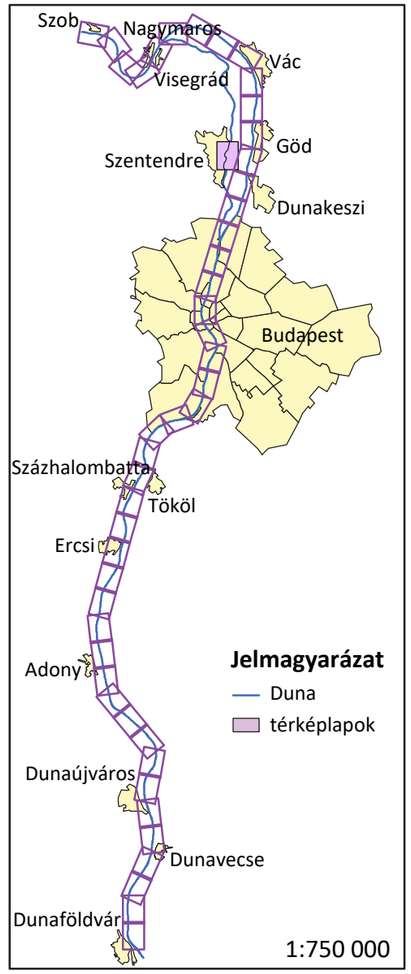



LKHV-hez viszonyított mélység

-12,2 – -5,0
-5,0 – -4,0
-4,0 – -3,5
-3,5 – -3,0
-3,0 – -2,7
-2,7 – -2,5
-2,5 – -2,0
-2,0 – -1,5
-1,5 – -1,0
-1,0 – 0

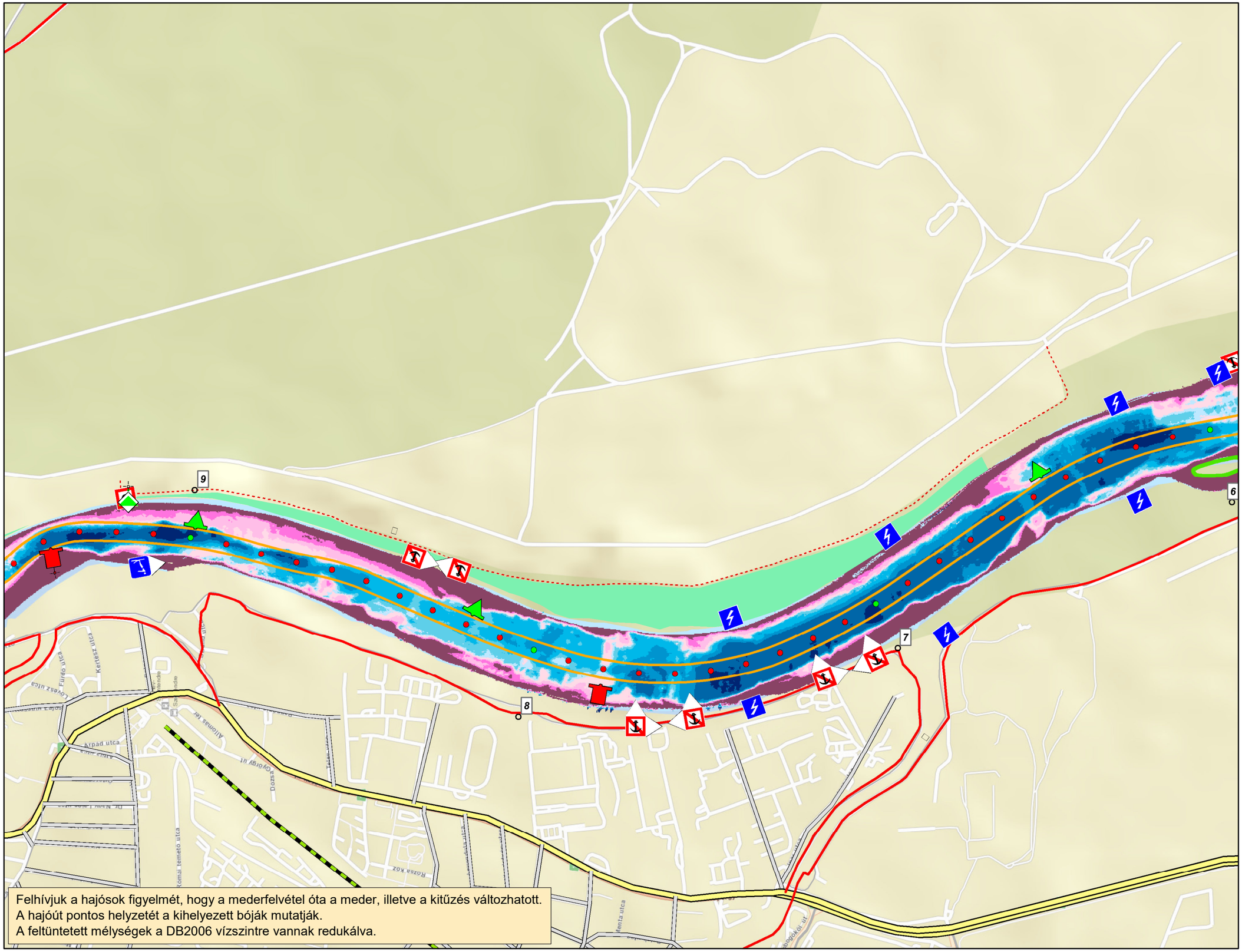

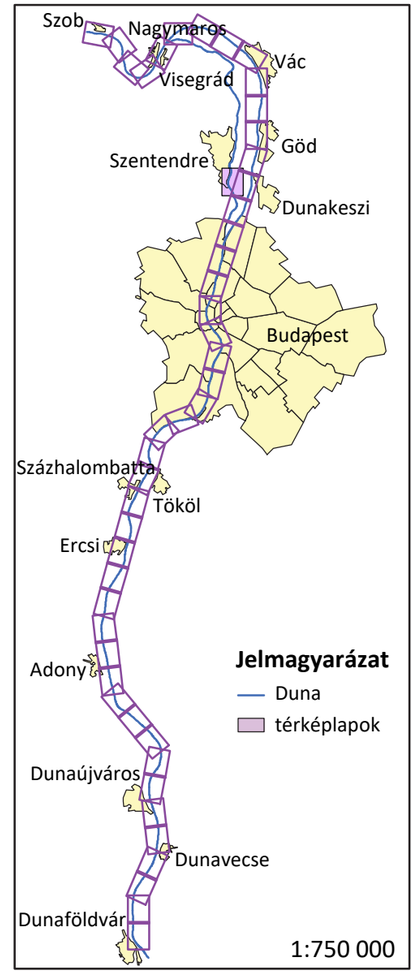



LKHV-hez viszonyított mélység

-12,2 – -5,0
-5,0 – -4,0
-4,0 – -3,5
-3,5 – -3,0
-3,0 – -2,7
-2,7 – -2,5
-2,5 – -2,0
-2,0 – -1,5
-1,5 – -1,0
-1,0 – 0